

Филиал публично-правовой компании "Роскадастр" по Архангельской области и Ненецкому автономному округу  
полное наименование органа регистрации прав

Выписка из Единого государственного реестра недвижимости об объекте недвижимости

Сведения о характеристиках объекта недвижимости

На основании запроса от 02.05.2023, поступившего на рассмотрение 02.05.2023, сообщаем, что согласно записям Единого государственного реестра недвижимости:

Раздел 1 Лист 1

|                          |  |  |  |
|--------------------------|--|--|--|
| Земельный участок        |  |  |  |
| вид объекта недвижимости |  |  |  |

|                    |                           |                   |                          |
|--------------------|---------------------------|-------------------|--------------------------|
| Лист № 1 раздела 1 | Всего листов раздела 1: 3 | Всего разделов: 8 | Всего листов выписки: 14 |
|--------------------|---------------------------|-------------------|--------------------------|

|  |                  |
|--|------------------|
| 02.05.2023г. № КУВИ-001/2023-102194612 |                  |
| Кадастровый номер:                     | 29:22:022001:789 |
| Номер кадастрового квартала:           | 29:22:022001     |
| Дата присвоения кадастрового номера:   | 14.04.2023       |

|   |  |
|---|--|
| Ранее присвоенный государственный учетный номер:  | данные отсутствуют   |
| Местоположение:   | Российская Федерация, Архангельская область, г. Архангельск, Соломбальский территориальный округ, по Маймаксанскому шоссе (между ул. Мостовой и ул. Речной)  |
| Площадь:  | 6015 +/- 27  |
| Кадастровая стоимость, руб.:  | не определена  |
| Кадастровые номера расположенных в пределах земельного участка объектов недвижимости:   | данные отсутствуют   |
| Кадастровые номера объектов недвижимости, из которых образован объект недвижимости:   | 29:22:022001:65  |
| Кадастровые номера образованных объектов недвижимости:  | данные отсутствуют   |
| Категория земель:   | Земли населенных пунктов   |
| Виды разрешенного использования:  | Для муниципальных нужд: инженерной подготовки территории, предназначенной для организации производственной зоны  |
| Сведения о кадастровом инженере:  | образованием трех земельных участков путем раздела земельного участка с кадастровым номером 29:22:022001:65, местоположение: Архангельская обл., г. Архангельск, Соломбальский территориальный округ, по Маймаксанскому шоссе (между ул. Мостовой и ул. Речной), б/н, 2022-03-01 |
| Сведения о лесах, водных объектах и об иных природных объектах, расположенных в пределах земельного участка:  | данные отсутствуют   |
| Сведения о том, что земельный участок полностью расположен в границах зоны с особыми условиями использования территории, территории объекта культурного наследия, публичного сервитута: | данные отсутствуют   |

|                               |         |                   |
|-------------------------------|---------|-------------------|
| полное наименование должности | подпись | инициалы, фамилия |
|-------------------------------|---------|-------------------|

М.П.

|   |  |                   |                          |
|---|--|-------------------|--------------------------|
| Земельный участок   |  |                   |                          |
| вид объекта недвижимости  |  |                   |                          |
| Лист № 2 раздела 1  | Всего листов раздела 1: 3  | Всего разделов: 8 | Всего листов выписки: 14 |
| 02.05.2023г. № КУВИ-001/2023-102194612  |  |                   |                          |
| Кадастровый номер:  |  | 29:22:022001:789  |                          |
| Сведения о том, что земельный участок расположен в границах особой экономической зоны, территории опережающего социально-экономического развития, зоны территориального развития в Российской Федерации, игровой зоны:  | данные отсутствуют   |                   |                          |
| Сведения о том, что земельный участок расположен в границах особо охраняемой природной территории, охотничьих угодий, лесничеств:   | данные отсутствуют   |                   |                          |
| Сведения о результатах проведения государственного земельного надзора:  | данные отсутствуют   |                   |                          |
| Сведения о расположении земельного участка в границах территории, в отношении которой утвержден проект межевания территории:  | данные отсутствуют   |                   |                          |
| Условный номер земельного участка:  | данные отсутствуют   |                   |                          |
| Сведения о принятии акта и (или) заключении договора, предусматривающих предоставление в соответствии с земельным законодательством исполнительным органом государственным органом власти или органом местного самоуправления, находящегося в государственной или муниципальной собственности земельного участка для строительства наемного дома социального использования или наемного дома коммерческого использования: | данные отсутствуют   |                   |                          |
| Сведения о том, что земельный участок или земельные участки образованы на основании решения об изъятии земельного участка и (или) расположенного на нем объекта недвижимости для государственных или муниципальных нужд:  | данные отсутствуют   |                   |                          |
| Сведения о том, что земельный участок образован из земель или земельного участка, государственная собственность на которые не разграничена:   | данные отсутствуют   |                   |                          |
| Сведения о наличии земельного спора о местоположении границ земельных участков:   | данные отсутствуют   |                   |                          |
| Статус записи об объекте недвижимости:  | Сведения об объекте недвижимости имеют статус "актуальные"   |                   |                          |
| Особые отметки:   | Для данного земельного участка обеспечен доступ посредством земельного участка (земельных участков) с кадастровым номером (кадастровыми номерами): 29:22:022001:65. Сведения об ограничениях права на объект недвижимости, обременениях данного объекта, не зарегистрированных |                   |                          |

|                               |         |                   |
|-------------------------------|---------|-------------------|
|                               |         |                   |
| полное наименование должности | подпись | инициалы, фамилия |

М.П.

|  |                           |  |                          |
|--|---------------------------|--|--------------------------|
| Земельный участок                      |                           |  |                          |
| вид объекта недвижимости               |                           |  |                          |
| Лист № 3 раздела 1                     | Всего листов раздела 1: 3 | Всего разделов: 8  | Всего листов выписки: 14 |
| 02.05.2023г. № КУВИ-001/2023-102194612 |                           |  |                          |
| Кадастровый номер:                     |                           | 29:22:022001:789   |                          |
|  |                           | <p>в реестре прав, ограничений прав и обременений недвижимого имущества: вид ограничения (обременения): ограничения прав на земельный участок, предусмотренные статьей 56 Земельного кодекса Российской Федерации; срок действия: с 14.04.2023; реквизиты документа-основания: водный кодекс РФ от 03.06.2006 № 74-ФЗ выдан: Российская Федерация; постановление "О зонах затопления, подтопления" от 18.04.2014 № 360 выдан: Правительство Российской Федерации; приказ "Об определении границ зон затопления, подтопления в административных границах муниципального образования "город Архангельск", Архангельской области" от 01.10.2020 № 96 выдан: Двинско-Печорское бассейновое водное управление Федерального агентства водных ресурсов. вид ограничения (обременения): ограничения прав на земельный участок, предусмотренные статьей 56 Земельного кодекса Российской Федерации; срок действия: с 14.04.2023; реквизиты документа-основания: водный кодекс РФ от 03.06.2006 № 74-ФЗ выдан: Российская Федерация; постановление "О зонах затопления, подтопления" от 18.04.2014 № 360 выдан: Правительство Российской Федерации; приказ "Об определении границ зон затопления, подтопления в административных границах муниципального образования "город Архангельск", Архангельской области" от 01.10.2020 № 96 выдан: Двинско-Печорское бассейновое водное управление Федерального агентства водных ресурсов.</p> |                          |
| Получатель выписки:                    |                           | АДМИНИСТРАЦИЯ ГОРОДСКОГО ОКРУГА "ГОРОД АРХАНГЕЛЬСК"  |                          |

|                               |         |                   |
|-------------------------------|---------|-------------------|
|                               |         |                   |
| полное наименование должности | подпись | инициалы, фамилия |

М.П.

Выписка из Единого государственного реестра недвижимости об объекте недвижимости  
Сведения о зарегистрированных правах

|  |  |                     |  |
|--|--|---------------------|--|
| Земельный участок                      |  |                     |  |
| вид объекта недвижимости               |  |                     |  |
| Лист № 1 раздела 2                     | Всего листов раздела 2: 2  | Всего разделов: 8   | Всего листов выписки: 14   |
| 02.05.2023г. № КУВИ-001/2023-102194612 |  |                     |  |
| Кадастровый номер:                     |  | 29:22:022001:789    |  |
| 1                                      | Правообладатель (правообладатели):   | 1.1                 | Городской округ "Город Архангельск"                                    |
|  | Сведения о возможности предоставления третьим лицам персональных данных физического лица:  | 1.1.1               | данные отсутствуют   |
| 2                                      | Вид, номер, дата и время государственной регистрации права:  | 2.1                 | Собственность<br>29:22:022001:789-29/188/2023-1<br>14.04.2023 10:57:47 |
| 3                                      | Сведения об осуществлении государственной регистрации сделки, права без необходимого в силу закона согласия третьего лица, органа:   | 3.1                 | данные отсутствуют   |
| 4                                      | Ограничение прав и обременение объекта недвижимости:   | не зарегистрировано |  |
| 5                                      | Договоры участия в долевом строительстве:  | не зарегистрировано |  |
| 6                                      | Заявленные в судебном порядке права требования:  | данные отсутствуют  |  |
| 7                                      | Сведения о возможности предоставления третьим лицам персональных данных физического лица   | данные отсутствуют  |  |
| 8                                      | Сведения о возражении в отношении зарегистрированного права:   | данные отсутствуют  |  |
| 9                                      | Сведения о наличии решения об изъятии объекта недвижимости для государственных и муниципальных нужд:   | данные отсутствуют  |  |
| 10                                     | Сведения о невозможности государственной регистрации без личного участия правообладателя или его законного представителя:  | данные отсутствуют  |  |
| 11                                     | Правопритязания и сведения о наличии поступивших, но не рассмотренных заявлений о проведении государственной регистрации права (перехода, прекращения права), ограничения права или обременения объекта недвижимости, сделки в отношении объекта недвижимости: | отсутствуют         |  |

|                               |         |                   |
|-------------------------------|---------|-------------------|
| полное наименование должности | подпись | инициалы, фамилия |
|-------------------------------|---------|-------------------|

М.П.

|  |  |                    |                          |
|--|--|--------------------|--------------------------|
| Земельный участок                      |  |                    |                          |
| вид объекта недвижимости               |  |                    |                          |
| Лист № 2 раздела 2                     | Всего листов раздела 2: 2  | Всего разделов: 8  | Всего листов выписки: 14 |
| 02.05.2023г. № КУВИ-001/2023-102194612 |  |                    |                          |
| Кадастровый номер:                     |  | 29:22:022001:789   |                          |
| 11                                     | Сведения о невозможности государственной регистрации перехода, прекращения, ограничения права на земельный участок из земель сельскохозяйственного назначения: | данные отсутствуют |                          |

|                               |         |                   |
|-------------------------------|---------|-------------------|
| полное наименование должности | подпись | инициалы, фамилия |
|-------------------------------|---------|-------------------|

М.П.

Выписка из Единого государственного реестра недвижимости об объекте недвижимости

Описание местоположения земельного участка

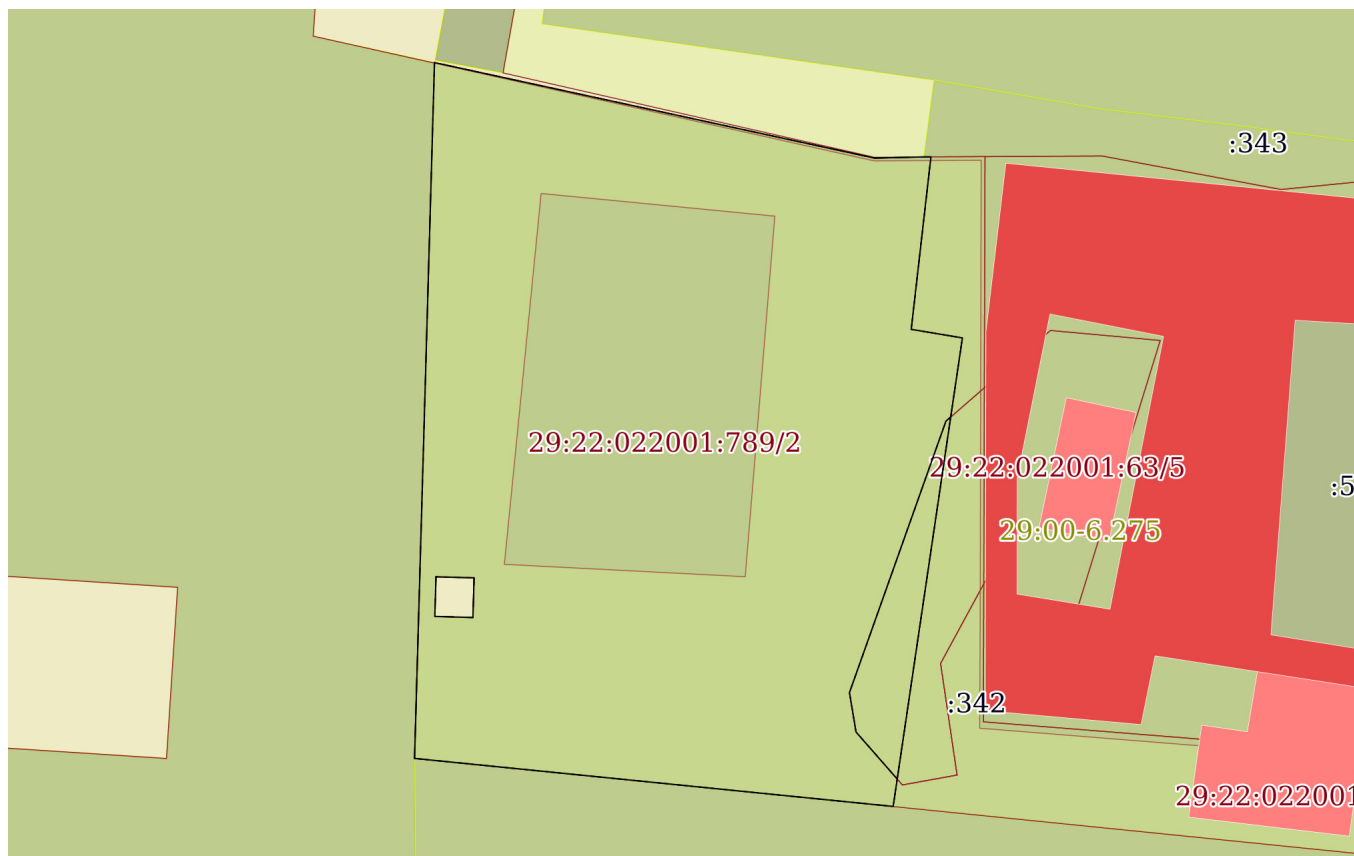
|                          |  |  |  |
|--------------------------|--|--|--|
| Земельный участок        |  |  |  |
| вид объекта недвижимости |  |  |  |

|                    |                           |                   |                          |
|--------------------|---------------------------|-------------------|--------------------------|
| Лист № 1 раздела 3 | Всего листов раздела 3: 1 | Всего разделов: 8 | Всего листов выписки: 14 |
|--------------------|---------------------------|-------------------|--------------------------|

02.05.2023г. № КУВИ-001/2023-102194612

Кадастровый номер: 29:22:022001:789

План (чертеж, схема) земельного участка



Масштаб 1:1000      Условные обозначения:

|                               |         |                   |
|-------------------------------|---------|-------------------|
| полное наименование должности | подпись | инициалы, фамилия |
|-------------------------------|---------|-------------------|

М.П.

## Выписка из Единого государственного реестра недвижимости об объекте недвижимости

## Описание местоположения земельного участка

|  |                             |                   |                          |
|--|-----------------------------|-------------------|--------------------------|
| Земельный участок                      |                             |                   |                          |
| вид объекта недвижимости               |                             |                   |                          |
| Лист № 1 раздела 3.1                   | Всего листов раздела 3.1: 1 | Всего разделов: 8 | Всего листов выписки: 14 |
| 02.05.2023г. № КУВИ-001/2023-102194612 |                             |                   |                          |
| Кадастровый номер:                     |                             | 29:22:022001:789  |                          |

| Описание местоположения границ земельного участка |             |          |                   |                              |                                   |                                     |   |
|---|-------------|----------|-------------------|------------------------------|-----------------------------------|-------------------------------------|---|
| № п/п   | Номер точки |          | Дирекционный угол | Горизонтальное проложение, м | Описание закрепления на местности | Кадастровые номера смежных участков | Сведения об адресах правообладателей смежных земельных участков |
|   | начальная   | конечная |                   |                              |                                   |                                     |   |
| 1   | 2           | 3        | 4                 | 5                            | 6                                 | 7                                   | 8   |
| 1   | 1.1.1       | 1.1.2    | 1°38.3'           | 93.34                        | данные отсутствуют                | 29:22:022001:65                     | данные отсутствуют  |
| 2   | 1.1.2       | 1.1.3    | 102°15.4'         | 60.35                        | данные отсутствуют                | данные отсутствуют                  | данные отсутствуют  |
| 3   | 1.1.3       | 1.1.4    | 88°37.1'          | 6.63                         | данные отсутствуют                | данные отсутствуют                  | данные отсутствуют  |
| 4   | 1.1.4       | 1.1.5    | 90°0.0'           | 0.94                         | данные отсутствуют                | 29:22:022001:343                    | г. Архангельск, ул. Мостовая, д. 14, корп. 1, оф. 1             |
| 5   | 1.1.5       | 1.1.6    | 186°30.8'         | 23.27                        | данные отсутствуют                | 29:22:022001:342                    | г. Архангельск, ул. Мостовая, д. 14, корп. 1, оф. 1             |
| 6   | 1.1.6       | 1.1.7    | 99°31.0'          | 6.96                         | данные отсутствуют                | 29:22:022001:342                    | г. Архангельск, ул. Мостовая, д. 14, корп. 1, оф. 1             |
| 7   | 1.1.7       | 1.1.8    | 188°24.2'         | 63.5                         | данные отсутствуют                | 29:22:022001:342                    | г. Архангельск, ул. Мостовая, д. 14, корп. 1, оф. 1             |
| 8   | 1.1.8       | 1.1.1    | 275°44.0'         | 64.47                        | данные отсутствуют                | 29:22:022001:790                    | данные отсутствуют  |
| 9   | 1.2.9       | 1.2.10   | 181°43.6'         | 5.31                         | данные отсутствуют                | данные отсутствуют                  | данные отсутствуют  |
| 10  | 1.2.10      | 1.2.11   | 91°40.9'          | 5.11                         | данные отсутствуют                | данные отсутствуют                  | данные отсутствуют  |
| 11  | 1.2.11      | 1.2.12   | 1°43.4'           | 5.32                         | данные отсутствуют                | данные отсутствуют                  | данные отсутствуют  |
| 12  | 1.2.12      | 1.2.9    | 271°34.1'         | 5.11                         | данные отсутствуют                | данные отсутствуют                  | данные отсутствуют  |

|                               |         |                   |
|-------------------------------|---------|-------------------|
| полное наименование должности | подпись | инициалы, фамилия |
|-------------------------------|---------|-------------------|

М.П.

## Выписка из Единого государственного реестра недвижимости об объекте недвижимости

## Описание местоположения земельного участка

|  |                             |                   |                          |
|--|-----------------------------|-------------------|--------------------------|
| Земельный участок                      |                             |                   |                          |
| вид объекта недвижимости               |                             |                   |                          |
| Лист № 1 раздела 3.2                   | Всего листов раздела 3.2: 1 | Всего разделов: 8 | Всего листов выписки: 14 |
| 02.05.2023г. № КУВИ-001/2023-102194612 |                             |                   |                          |
| Кадастровый номер:                     |                             | 29:22:022001:789  |                          |

| Сведения о характерных точках границы земельного участка |               |            |                                   |   |
|--|---------------|------------|-----------------------------------|---|
| Система координат МСК-29                                 |               |            |                                   |   |
| Номер точки  | Координаты, м |            | Описание закрепления на местности | Средняя квадратичная погрешность определения координат характерных точек границ земельного участка, м |
|  | X             | Y          |                                   |   |
| 1  | 2             | 3          | 4                                 | 5   |
| 1  | 657659.73     | 2519810.78 | -                                 | 0.1   |
| 2  | 657753.03     | 2519813.45 | -                                 | 0.1   |
| 3  | 657740.22     | 2519872.42 | -                                 | 0.1   |
| 4  | 657740.38     | 2519879.05 | -                                 | 0.1   |
| 5  | 657740.38     | 2519879.99 | -                                 | 0.1   |
| 6  | 657717.26     | 2519877.35 | -                                 | 0.1   |
| 7  | 657716.11     | 2519884.21 | -                                 | 0.1   |
| 8  | 657653.29     | 2519874.93 | -                                 | 0.1   |
| 1  | 657659.73     | 2519810.78 | -                                 | 0.1   |
| 1  | 657684.08     | 2519813.65 | -                                 | 0.1   |
| 2  | 657678.77     | 2519813.49 | -                                 | 0.1   |
| 3  | 657678.62     | 2519818.6  | -                                 | 0.1   |
| 4  | 657683.94     | 2519818.76 | -                                 | 0.1   |
| 1  | 657684.08     | 2519813.65 | -                                 | 0.1   |

|                               |         |                   |
|-------------------------------|---------|-------------------|
|                               |         |                   |
| полное наименование должности | подпись | инициалы, фамилия |

М.П.



Выписка из Единого государственного реестра недвижимости об объекте недвижимости  
Сведения о частях земельного участка

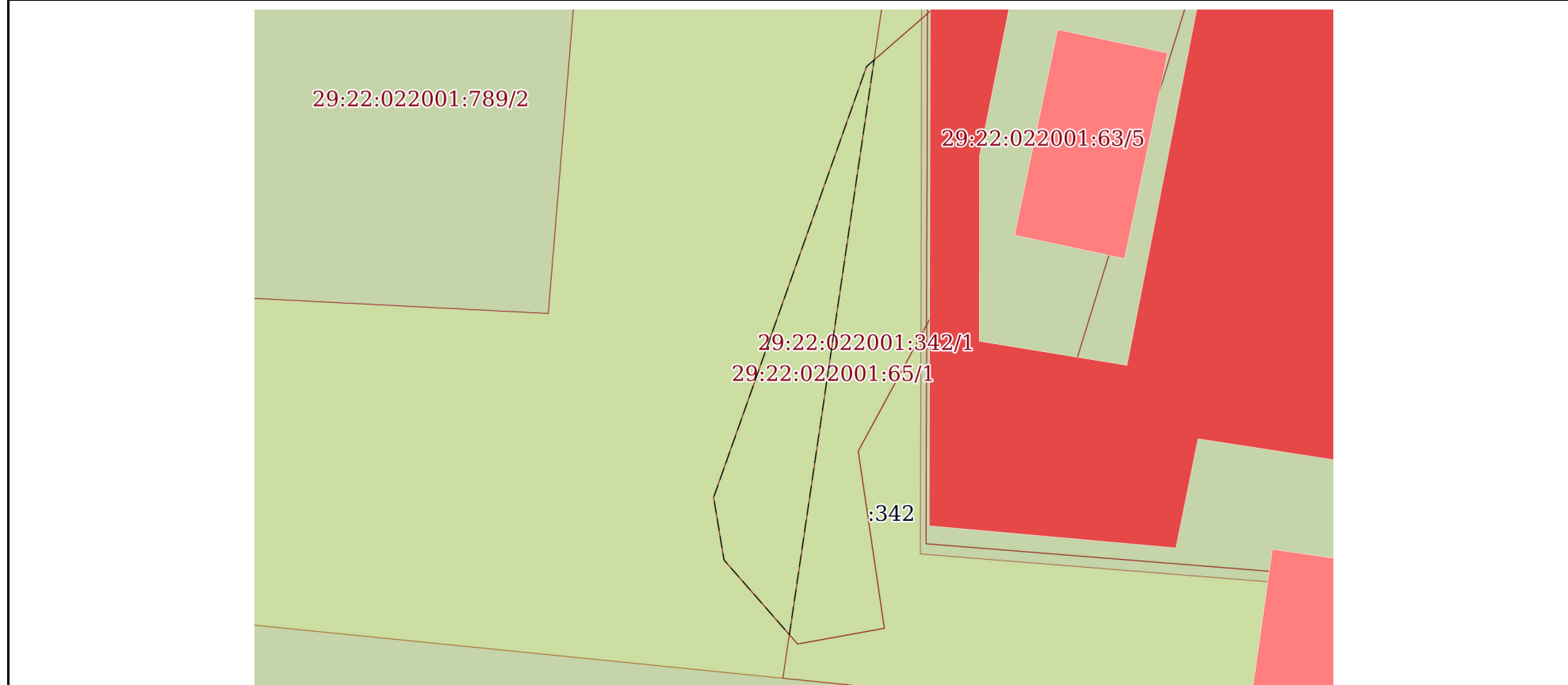
|                          |  |  |  |
|--------------------------|--|--|--|
| Земельный участок        |  |  |  |
| вид объекта недвижимости |  |  |  |

|                    |                           |                   |                          |
|--------------------|---------------------------|-------------------|--------------------------|
| Лист № 1 раздела 4 | Всего листов раздела 4: 2 | Всего разделов: 8 | Всего листов выписки: 14 |
|--------------------|---------------------------|-------------------|--------------------------|

02.05.2023г. № КУВИ-001/2023-102194612

Кадастровый номер: 29:22:022001:789

План (чертеж, схема) части земельного участка      Учетный номер части: 29:22:022001:789/1



Масштаб 1:500      Условные обозначения:

|                               |         |                   |
|-------------------------------|---------|-------------------|
|                               |         |                   |
| полное наименование должности | подпись | инициалы, фамилия |

М.П.

Земельный участок

вид объекта недвижимости

Лист № 2 раздела 4

Всего листов раздела 4: 2

Всего разделов: 8

Всего листов выписки: 14

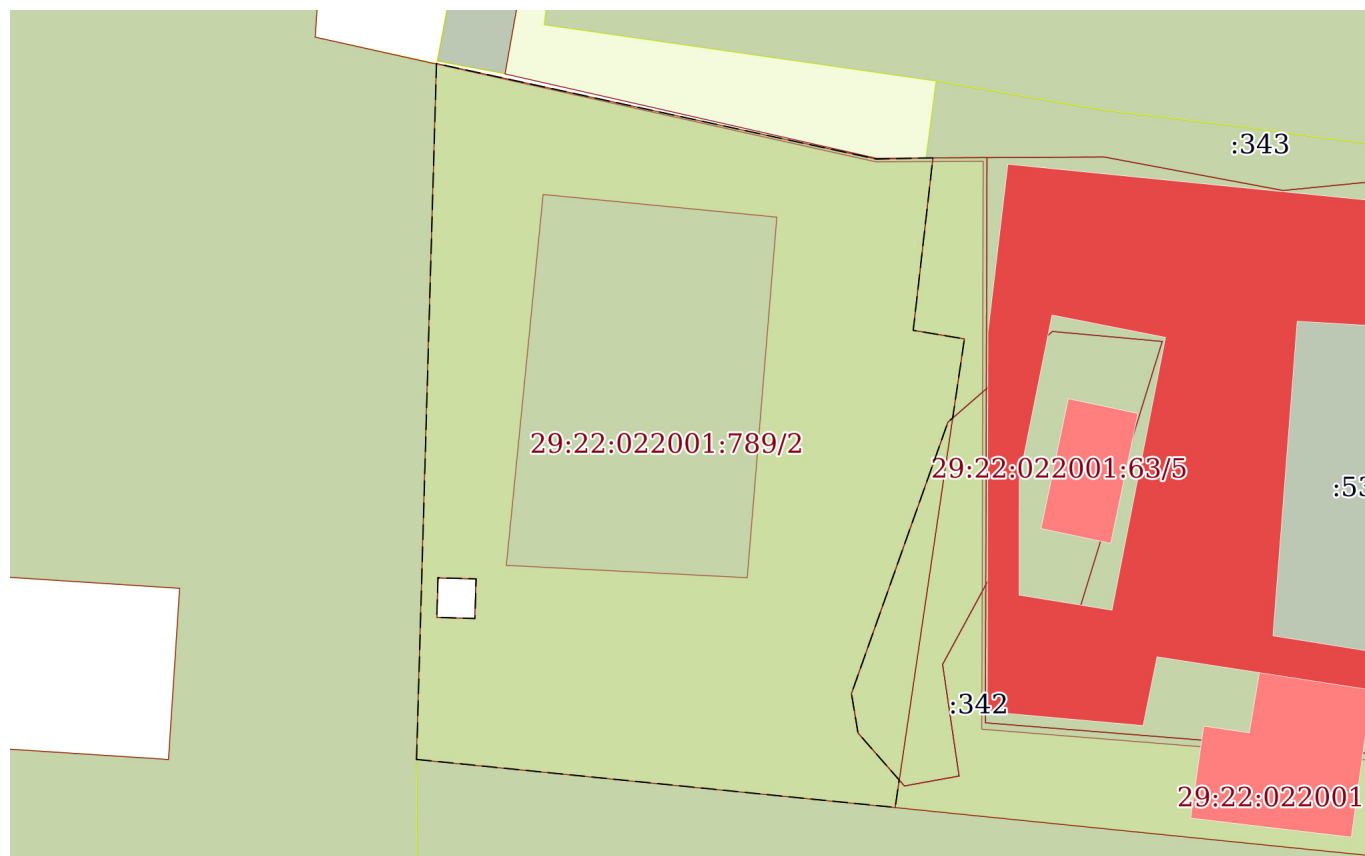
02.05.2023г. № КУВИ-001/2023-102194612

Кадастровый номер:

29:22:022001:789

План (чертеж, схема) части земельного участка

Учетный номер части: 29:22:022001:789/2



Масштаб 1:1000

Условные обозначения:

полное наименование должности

подпись

инициалы, фамилия

М.П.

Выписка из Единого государственного реестра недвижимости об объекте недвижимости  
Сведения о частях земельного участка

| Земельный участок                      |                             |  |
|--|-----------------------------|--|
| вид объекта недвижимости               |                             |  |
| Лист № 1 раздела 4.1                   | Всего листов раздела 4.1: 2 | Всего разделов: 8  |
| 02.05.2023г. № КУВИ-001/2023-102194612 |                             |  |
| Кадастровый номер:                     | 29:22:022001:789            |  |
| Учетный номер части                    | Площадь, м2                 | Содержание ограничения в использовании или ограничения права на объект недвижимости или обременения объекта недвижимости   |
| 1                                      | 2                           | 3  |
| 29:22:022001:789/1                     | 217                         | 29:00-6.275  |
| 29:22:022001:789/2                     | 5798                        | 29:00-6.274  |
|  | Весь                        | вид ограничения (обременения): ограничения прав на земельный участок, предусмотренные статьей 56 Земельного кодекса Российской Федерации; Срок действия: не установлен; реквизиты документа-основания: водный кодекс РФ от 03.06.2006 № 74-ФЗ выдан: Российская Федерация; постановление "О зонах затопления, подтопления" от 18.04.2014 № 360 выдан: Правительство Российской Федерации; приказ "Об определении границ зон затопления, подтопления в административных границах муниципального образования "город Архангельск", Архангельской области" от 01.10.2020 № 96 выдан: Двинско-Печорское бассейновое водное управление Федерального агентства водных ресурсов; Содержание ограничения (обременения): В границах зон затопления, подтопления, в соответствии с законодательством Российской Федерации о градостроительной деятельности отнесенных к зонам с особыми условиями использования территорий, запрещаются: 1) размещение новых населенных пунктов и строительство объектов капитального строительства без обеспечения инженерной защиты таких населенных пунктов и объектов от затопления, подтопления; 2) использование сточных вод в целях регулирования плодородия почв; 3) размещение кладбищ, скотомогильников, объектов размещения отходов производства и потребления, химических, взрывчатых, токсичных, отравляющих и ядовитых веществ, пунктов хранения и захоронения радиоактивных отходов; 4) осуществление авиационных мер по борьбе с вредными организмами. Водный Кодекс Российской Федерации (от 03.06.2006 г. № 74-ФЗ); Реестровый номер границы: 29:00-6.275; Вид объекта реестра границ: Зона с особыми условиями использования территории; Вид зоны по документу: Граница зоны подтопления муниципального образования «Город Архангельск» (территориальные округа Соломбальский, Северный); Тип зоны: Иная зона с особыми условиями использования территории |
|  | Весь                        | вид ограничения (обременения): ограничения прав на земельный участок, предусмотренные статьей 56 Земельного кодекса Российской Федерации; Срок действия: не установлен; реквизиты документа-основания: водный кодекс РФ от 03.06.2006 № 74-ФЗ выдан: Российская Федерация; постановление "О зонах затопления, подтопления" от 18.04.2014 № 360 выдан: Правительство Российской Федерации; приказ "Об определении границ зон затопления, подтопления в административных границах муниципального образования "город Архангельск", Архангельской области" от 01.10.2020 № 96 выдан:   |

|                               |         |                   |
|-------------------------------|---------|-------------------|
| полное наименование должности | подпись | инициалы, фамилия |
|-------------------------------|---------|-------------------|

М.П.

|  |                             |   |                          |
|--|-----------------------------|---|--------------------------|
| Земельный участок                      |                             |   |                          |
| вид объекта недвижимости               |                             |   |                          |
| Лист № 2 раздела 4.1                   | Всего листов раздела 4.1: 2 | Всего разделов: 8   | Всего листов выписки: 14 |
| 02.05.2023г. № КУВИ-001/2023-102194612 |                             |   |                          |
| Кадастровый номер:                     |                             | 29:22:022001:789  |                          |
|  |                             | <p>Двинско-Печорское бассейновое водное управление Федерального агентства водных ресурсов; Содержание ограничения (обременения): В границах зон затопления, подтопления, в соответствии с законодательством Российской Федерации о градостроительной деятельности отнесенных к зонам с особыми условиями использования территорий, запрещаются: 1) размещение новых населенных пунктов и строительство объектов капитального строительства без обеспечения инженерной защиты таких населенных пунктов и объектов от затопления, подтопления; 2) использование сточных вод в целях регулирования плодородия почв; 3) размещение кладбищ, скотомогильников, объектов размещения отходов производства и потребления, химических, взрывчатых, токсичных, отравляющих и ядовитых веществ, пунктов хранения и захоронения радиоактивных отходов; 4) осуществление авиационных мер по борьбе с вредными организмами. Водный Кодекс Российской Федерации (от 03.06.2006 г. № 74-ФЗ); Реестровый номер границы: 29:00-6.274; Вид объекта реестра границ: Зона с особыми условиями использования территории; Вид зоны по документу: Граница зоны затопления муниципального образования «Город Архангельск» (территориальные округа Соломбальский, Северный); Тип зоны: Иная зона с особыми условиями использования территории</p> |                          |

|                               |         |                   |
|-------------------------------|---------|-------------------|
|                               |         |                   |
| полное наименование должности | подпись | инициалы, фамилия |

М.П.

## Выписка из Единого государственного реестра недвижимости об объекте недвижимости

## Сведения о частях земельного участка

|  |                             |                   |                          |
|--|-----------------------------|-------------------|--------------------------|
| Земельный участок                      |                             |                   |                          |
| вид объекта недвижимости               |                             |                   |                          |
| Лист № 1 раздела 4.2                   | Всего листов раздела 4.2: 2 | Всего разделов: 8 | Всего листов выписки: 14 |
| 02.05.2023г. № КУВИ-001/2023-102194612 |                             |                   |                          |
| Кадастровый номер:                     |                             | 29:22:022001:789  |                          |

| Сведения о характерных точках границы части (частей) земельного участка |               |            |                                   |   |
|---|---------------|------------|-----------------------------------|---|
| Учетный номер части: 29:22:022001:789/1                                 |               |            |                                   |   |
| Система координат   |               |            |                                   |   |
| Номер точки   | Координаты, м |            | Описание закрепления на местности | Средняя квадратичная погрешность определения координат характерных точек границ земельного участка, м |
|   | X             | Y          |                                   |   |
| 1   | 2             | 3          | 4                                 | 5   |
| 1   | 657705.51     | 2519882.64 | -                                 | -   |
| 2   | 657656.97     | 2519875.47 | -                                 | -   |
| 3   | 657663.27     | 2519869.95 | -                                 | -   |
| 4   | 657668.55     | 2519869.07 | -                                 | -   |
| 5   | 657704.95     | 2519882    | -                                 | -   |
| 1   | 657705.51     | 2519882.64 | -                                 | -   |

|                               |         |                   |
|-------------------------------|---------|-------------------|
|                               |         |                   |
| полное наименование должности | подпись | инициалы, фамилия |

М.П.

|                          |  |  |  |
|--------------------------|--|--|--|
| Земельный участок        |  |  |  |
| вид объекта недвижимости |  |  |  |

|                      |                             |                   |                          |
|----------------------|-----------------------------|-------------------|--------------------------|
| Лист № 2 раздела 4.2 | Всего листов раздела 4.2: 2 | Всего разделов: 8 | Всего листов выписки: 14 |
|----------------------|-----------------------------|-------------------|--------------------------|

02.05.2023г. № КУВИ-001/2023-102194612

Кадастровый номер: 29:22:022001:789

Сведения о характерных точках границы части (частей) земельного участка

Учетный номер части: 29:22:022001:789/2

Система координат

| Номер точки | Координаты, м |            | Описание закрепления на местности | Средняя квадратичная погрешность определения координат характерных точек границ земельного участка, м |
|-------------|---------------|------------|-----------------------------------|---|
|             | X             | Y          |                                   |   |
| 1           | 2             | 3          | 4                                 | 5   |
| 1           | 657659.73     | 2519810.78 | -                                 | -   |
| 2           | 657753.03     | 2519813.45 | -                                 | -   |
| 3           | 657740.22     | 2519872.42 | -                                 | -   |
| 4           | 657740.38     | 2519879.05 | -                                 | -   |
| 5           | 657740.38     | 2519879.99 | -                                 | -   |
| 6           | 657717.26     | 2519877.35 | -                                 | -   |
| 7           | 657716.11     | 2519884.21 | -                                 | -   |
| 8           | 657705.51     | 2519882.64 | -                                 | -   |
| 9           | 657704.95     | 2519882    | -                                 | -   |
| 10          | 657668.55     | 2519869.07 | -                                 | -   |
| 11          | 657663.27     | 2519869.95 | -                                 | -   |
| 12          | 657656.97     | 2519875.47 | -                                 | -   |
| 13          | 657653.29     | 2519874.93 | -                                 | -   |
| 1           | 657659.73     | 2519810.78 | -                                 | -   |
| 1           | 657684.08     | 2519813.65 | -                                 | -   |
| 2           | 657678.77     | 2519813.49 | -                                 | -   |
| 3           | 657678.62     | 2519818.6  | -                                 | -   |
| 4           | 657683.94     | 2519818.76 | -                                 | -   |
| 1           | 657684.08     | 2519813.65 | -                                 | -   |

|                               |         |                   |
|-------------------------------|---------|-------------------|
| полное наименование должности | подпись | инициалы, фамилия |
|-------------------------------|---------|-------------------|

М.П.

Филиал публично-правовой компании "Роскадастр" по Архангельской области и Ненецкому автономному округу  
полное наименование органа регистрации прав

Выписка из Единого государственного реестра недвижимости об объекте недвижимости

Сведения о характеристиках объекта недвижимости

На основании запроса от 02.05.2023, поступившего на рассмотрение 02.05.2023, сообщаем, что согласно записям Единого государственного реестра недвижимости:

Раздел 1 Лист 1

|                          |  |  |  |
|--------------------------|--|--|--|
| Земельный участок        |  |  |  |
| вид объекта недвижимости |  |  |  |

|                    |                           |                   |                         |
|--------------------|---------------------------|-------------------|-------------------------|
| Лист № 1 раздела 1 | Всего листов раздела 1: 3 | Всего разделов: 6 | Всего листов выписки: 9 |
|--------------------|---------------------------|-------------------|-------------------------|

|  |                  |
|--|------------------|
| 02.05.2023г. № КУВИ-001/2023-102194633 |                  |
| Кадастровый номер:                     | 29:22:022001:790 |
| Номер кадастрового квартала:           | 29:22:022001     |
| Дата присвоения кадастрового номера:   | 14.04.2023       |

|  |  |
|--|--|
| Ранее присвоенный государственный учетный номер:   | данные отсутствуют   |
| Местоположение:  | Российская Федерация, Архангельская область, г. Архангельск, Соломбальский территориальный округ, по Маймаксанскому шоссе (между ул. Мостовой и ул. Речной)  |
| Площадь:   | 10589 +/- 36   |
| Кадастровая стоимость, руб.:   | не определена  |
| Кадастровые номера расположенных в пределах земельного участка объектов недвижимости:                        | данные отсутствуют   |
| Кадастровые номера объектов недвижимости, из которых образован объект недвижимости:                          | 29:22:022001:65  |
| Кадастровые номера образованных объектов недвижимости:   | данные отсутствуют   |
| Категория земель:  | Земли населенных пунктов   |
| Виды разрешенного использования:   | Для муниципальных нужд: инженерной подготовки территории, предназначенной для организации производственной зоны  |
| Сведения о кадастровом инженере:   | образованием трех земельных участков путем раздела земельного участка с кадастровым номером 29:22:022001:65, местоположение: Архангельская обл., г. Архангельск, Соломбальский территориальный округ, по Маймаксанскому шоссе (между ул. Мостовой и ул. Речной), б/н, 2022-03-01 |
| Сведения о лесах, водных объектах и об иных природных объектах, расположенных в пределах земельного участка: | данные отсутствуют   |

|                               |         |                   |
|-------------------------------|---------|-------------------|
| полное наименование должности | подпись | инициалы, фамилия |
|-------------------------------|---------|-------------------|

М.П.

|  |  |                   |                         |
|--|--|-------------------|-------------------------|
| Земельный участок  |  |                   |                         |
| вид объекта недвижимости   |  |                   |                         |
| Лист № 2 раздела 1   | Всего листов раздела 1: 3  | Всего разделов: 6 | Всего листов выписки: 9 |
| 02.05.2023г. № КУВИ-001/2023-102194633   |  |                   |                         |
| Кадастровый номер:   |  | 29:22:022001:790  |                         |
| Сведения о том, что земельный участок полностью расположен в границах зоны с особыми условиями использования территории, территории объекта культурного наследия, публичного сервитута:                                | Земельный участок полностью расположен в границах зоны с реестровым номером 29:00-6.274 от 29.10.2020, ограничение использования земельного участка в пределах зоны: В границах зон затопления, подтопления, в соответствии с законодательством Российской Федерации о градостроительной деятельности отнесенных к зонам с особыми условиями использования территорий, запрещаются: 1) размещение новых населенных пунктов и строительство объектов капитального строительства без обеспечения инженерной защиты таких населенных пунктов и объектов от затопления, подтопления; 2) использование сточных вод в целях регулирования плодородия почв; 3) размещение кладбищ, скотомогильников, объектов размещения отходов производства и потребления, химических, взрывчатых, токсичных, отравляющих и ядовитых веществ, пунктов хранения и захоронения радиоактивных отходов; 4) осуществление авиационных мер по борьбе с вредными организмами. Водный Кодекс Российской Федерации (от 03.06.2006 г. № 74-ФЗ), вид/наименование: Граница зоны затопления муниципального образования «Город Архангельск» (территориальные округа Соломбальский, Северный), тип: Иная зона с особыми условиями использования территории, решения:<br>1. дата решения: 03.06.2006, номер решения: 74-ФЗ, наименование ОГВ/ОМСУ: Российская Федерация<br>2. дата решения: 18.04.2014, номер решения: 360, наименование ОГВ/ОМСУ: Правительство Российской Федерации<br>3. дата решения: 01.10.2020, номер решения: 96, наименование ОГВ/ОМСУ: Двинско-Печорское бассейновое водное управление Федерального агентства водных ресурсов |                   |                         |
| Сведения о том, что земельный участок расположен в границах особой экономической зоны, территории опережающего социально-экономического развития, зоны территориального развития в Российской Федерации, игровой зоны: | данные отсутствуют   |                   |                         |
| Сведения о том, что земельный участок расположен в границах особо охраняемой природной территории, охотничьих угодий, лесничеств:  | данные отсутствуют   |                   |                         |
| Сведения о результатах проведения государственного земельного надзора:   | данные отсутствуют   |                   |                         |
| Сведения о расположении земельного участка в границах территории, в отношении которой утвержден проект межевания территории:   | данные отсутствуют   |                   |                         |
| Условный номер земельного участка:   | данные отсутствуют   |                   |                         |

|                               |         |                   |
|-------------------------------|---------|-------------------|
|                               |         |                   |
| полное наименование должности | подпись | инициалы, фамилия |

М.П.



|   |   |                   |                         |
|---|---|-------------------|-------------------------|
| Земельный участок   |   |                   |                         |
| вид объекта недвижимости  |   |                   |                         |
| Лист № 3 раздела 1  | Всего листов раздела 1: 3   | Всего разделов: 6 | Всего листов выписки: 9 |
| 02.05.2023г. № КУВИ-001/2023-102194633  |   |                   |                         |
| Кадастровый номер:  |   | 29:22:022001:790  |                         |
| Сведения о принятии акта и (или) заключении договора, предусматривающих предоставление в соответствии с земельным законодательством исполнительным органом государственным органом власти или органом местного самоуправления, находящегося в государственной или муниципальной собственности земельного участка для строительства наемного дома социального использования или наемного дома коммерческого использования: | данные отсутствуют  |                   |                         |
| Сведения о том, что земельный участок или земельные участки образованы на основании решения об изъятии земельного участка и (или) расположенного на нем объекта недвижимости для государственных или муниципальных нужд:  | данные отсутствуют  |                   |                         |
| Сведения о том, что земельный участок образован из земель или земельного участка, государственная собственность на которые не разграничена:   | данные отсутствуют  |                   |                         |
| Сведения о наличии земельного спора о местоположении границ земельных участков:   | данные отсутствуют  |                   |                         |
| Статус записи об объекте недвижимости:  | Сведения об объекте недвижимости имеют статус "актуальные"  |                   |                         |
| Особые отметки:   | Для данного земельного участка обеспечен доступ посредством земельного участка (земельных участков) с кадастровым номером (кадастровыми номерами): 29:22:022001:65. Сведения об ограничениях права на объект недвижимости, обременениях данного объекта, не зарегистрированных в реестре прав, ограничений прав и обременений недвижимого имущества: вид ограничения (обременения): ограничения прав на земельный участок, предусмотренные статьей 56 Земельного кодекса Российской Федерации; срок действия: с 14.04.2023; реквизиты документа-основания: водный кодекс РФ от 03.06.2006 № 74-ФЗ выдан: Российская Федерация; постановление "О зонах затопления, подтопления" от 18.04.2014 № 360 выдан: Правительство Российской Федерации; приказ "Об определении границ зон затопления, подтопления в административных границах муниципального образования "город Архангельск", Архангельской области" от 01.10.2020 № 96 выдан: Двинско-Печорское бассейновое водное управление Федерального агентства водных ресурсов. Сведения, необходимые для заполнения раздела: 4 - Сведения о частях земельного участка, отсутствуют. |                   |                         |
| Получатель выписки:   | АДМИНИСТРАЦИЯ ГОРОДСКОГО ОКРУГА "ГОРОД АРХАНГЕЛЬСК"   |                   |                         |

|                               |         |                   |
|-------------------------------|---------|-------------------|
|                               |         |                   |
| полное наименование должности | подпись | инициалы, фамилия |

М.П.

Выписка из Единого государственного реестра недвижимости об объекте недвижимости  
Сведения о зарегистрированных правах

|  |  |                     |  |
|--|--|---------------------|--|
| Земельный участок                      |  |                     |  |
| вид объекта недвижимости               |  |                     |  |
| Лист № 1 раздела 2                     | Всего листов раздела 2: 2  | Всего разделов: 6   | Всего листов выписки: 9  |
| 02.05.2023г. № КУВИ-001/2023-102194633 |  |                     |  |
| Кадастровый номер:                     |  | 29:22:022001:790    |  |
| 1                                      | Правообладатель (правообладатели):   | 1.1                 | Городской округ "Город Архангельск"                                    |
|  | Сведения о возможности предоставления третьим лицам персональных данных физического лица:  | 1.1.1               | данные отсутствуют   |
| 2                                      | Вид, номер, дата и время государственной регистрации права:  | 2.1                 | Собственность<br>29:22:022001:790-29/188/2023-1<br>14.04.2023 10:57:47 |
| 3                                      | Сведения об осуществлении государственной регистрации сделки, права без необходимого в силу закона согласия третьего лица, органа:   | 3.1                 | данные отсутствуют   |
| 4                                      | Ограничение прав и обременение объекта недвижимости:   | не зарегистрировано |  |
| 5                                      | Договоры участия в долевом строительстве:  | не зарегистрировано |  |
| 6                                      | Заявленные в судебном порядке права требования:  | данные отсутствуют  |  |
| 7                                      | Сведения о возможности предоставления третьим лицам персональных данных физического лица   | данные отсутствуют  |  |
| 8                                      | Сведения о возражении в отношении зарегистрированного права:   | данные отсутствуют  |  |
| 9                                      | Сведения о наличии решения об изъятии объекта недвижимости для государственных и муниципальных нужд:   | данные отсутствуют  |  |
| 10                                     | Сведения о невозможности государственной регистрации без личного участия правообладателя или его законного представителя:  | данные отсутствуют  |  |
| 11                                     | Правопритязания и сведения о наличии поступивших, но не рассмотренных заявлений о проведении государственной регистрации права (перехода, прекращения права), ограничения права или обременения объекта недвижимости, сделки в отношении объекта недвижимости: | отсутствуют         |  |

|                               |         |                   |
|-------------------------------|---------|-------------------|
| полное наименование должности | подпись | инициалы, фамилия |
|-------------------------------|---------|-------------------|

М.П.

|  |  |                    |                         |
|--|--|--------------------|-------------------------|
| Земельный участок                      |  |                    |                         |
| вид объекта недвижимости               |  |                    |                         |
| Лист № 2 раздела 2                     | Всего листов раздела 2: 2  | Всего разделов: 6  | Всего листов выписки: 9 |
| 02.05.2023г. № КУВИ-001/2023-102194633 |  |                    |                         |
| Кадастровый номер:                     |  | 29:22:022001:790   |                         |
| 11                                     | Сведения о невозможности государственной регистрации перехода, прекращения, ограничения права на земельный участок из земель сельскохозяйственного назначения: | данные отсутствуют |                         |

|                               |         |                   |
|-------------------------------|---------|-------------------|
| полное наименование должности | подпись | инициалы, фамилия |
|-------------------------------|---------|-------------------|

М.П.

Выписка из Единого государственного реестра недвижимости об объекте недвижимости  
 Описание местоположения земельного участка

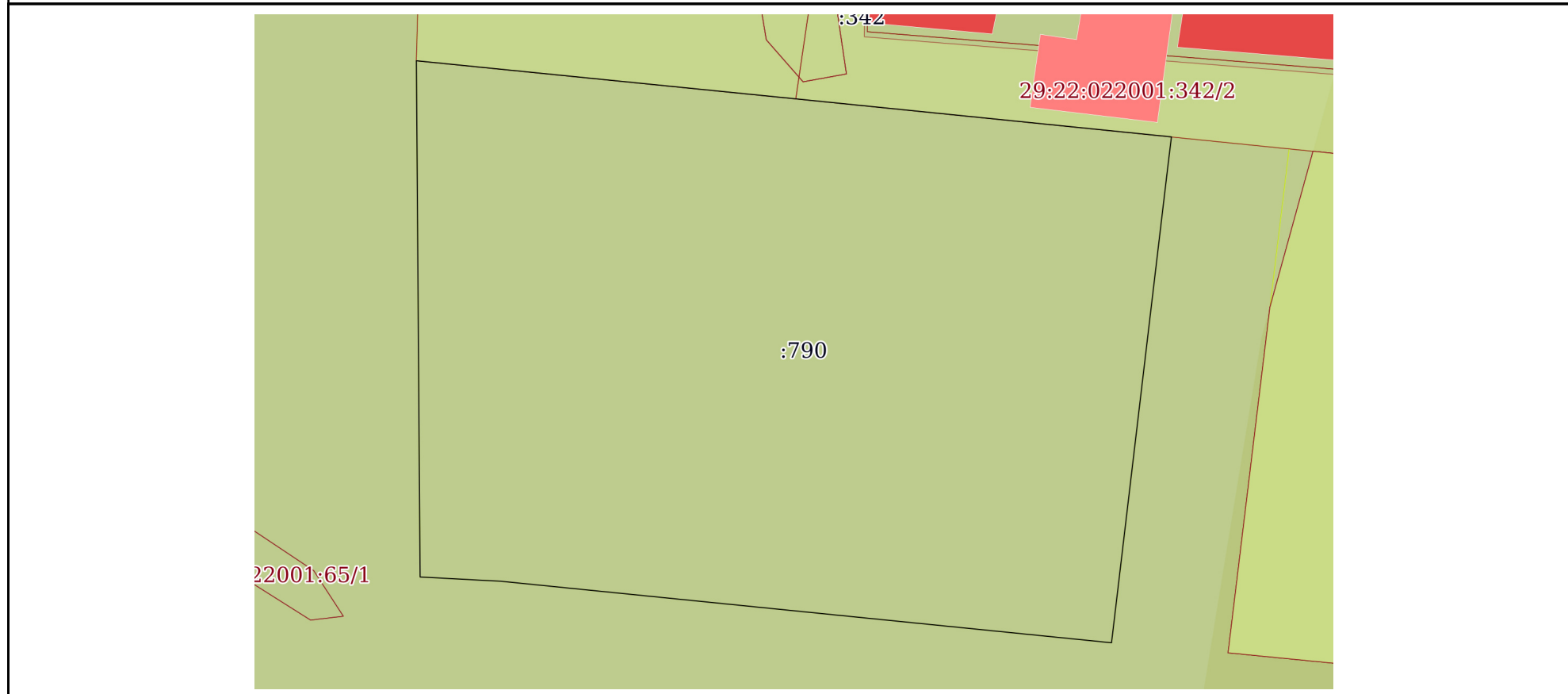
|                          |  |  |  |
|--------------------------|--|--|--|
| Земельный участок        |  |  |  |
| вид объекта недвижимости |  |  |  |

|                    |                           |                   |                         |
|--------------------|---------------------------|-------------------|-------------------------|
| Лист № 1 раздела 3 | Всего листов раздела 3: 1 | Всего разделов: 6 | Всего листов выписки: 9 |
|--------------------|---------------------------|-------------------|-------------------------|

02.05.2023г. № КУВИ-001/2023-102194633

Кадастровый номер: 29:22:022001:790

План (чертеж, схема) земельного участка



Масштаб 1:1000      Условные обозначения:

|                               |         |                   |
|-------------------------------|---------|-------------------|
| полное наименование должности | подпись | инициалы, фамилия |
|-------------------------------|---------|-------------------|

М.П.

## Выписка из Единого государственного реестра недвижимости об объекте недвижимости

## Описание местоположения земельного участка

|  |                             |                   |                         |
|--|-----------------------------|-------------------|-------------------------|
| Земельный участок                      |                             |                   |                         |
| вид объекта недвижимости               |                             |                   |                         |
| Лист № 1 раздела 3.1                   | Всего листов раздела 3.1: 1 | Всего разделов: 6 | Всего листов выписки: 9 |
| 02.05.2023г. № КУВИ-001/2023-102194633 |                             |                   |                         |
| Кадастровый номер:                     |                             | 29:22:022001:790  |                         |

| Описание местоположения границ земельного участка |             |          |                   |                              |                                   |                                     |   |
|---|-------------|----------|-------------------|------------------------------|-----------------------------------|-------------------------------------|---|
| № п/п   | Номер точки |          | Дирекционный угол | Горизонтальное проложение, м | Описание закрепления на местности | Кадастровые номера смежных участков | Сведения об адресах правообладателей смежных земельных участков |
|   | начальная   | конечная |                   |                              |                                   |                                     |   |
| 1   | 2           | 3        | 4                 | 5                            | 6                                 | 7                                   | 8   |
| 1   | 1.1.1       | 1.1.2    | 95°44.0`          | 64.47                        | данные отсутствуют                | 29:22:022001:789                    | данные отсутствуют  |
| 2   | 1.1.2       | 1.1.3    | 95°46.8`          | 63.84                        | данные отсутствуют                | 29:22:022001:342                    | г. Архангельск, ул. Мостовая, д. 14, корп. 1, оф. 1             |
| 3   | 1.1.3       | 1.1.4    | 186°56.5`         | 4.63                         | данные отсутствуют                | 29:22:022001:65                     | данные отсутствуют  |
| 4   | 1.1.4       | 1.1.5    | 186°44.7`         | 81.48                        | данные отсутствуют                | 29:22:022001:65                     | данные отсутствуют  |
| 5   | 1.1.5       | 1.1.6    | 275°45.1`         | 103.67                       | данные отсутствуют                | 29:22:022001:65                     | данные отсутствуют  |
| 6   | 1.1.6       | 1.1.7    | 273°2.2`          | 13.78                        | данные отсутствуют                | 29:22:022001:65                     | данные отсутствуют  |
| 7   | 1.1.7       | 1.1.1    | 359°35.2`         | 87.27                        | данные отсутствуют                | 29:22:022001:65                     | данные отсутствуют  |

|                               |         |                   |
|-------------------------------|---------|-------------------|
|                               |         |                   |
| полное наименование должности | подпись | инициалы, фамилия |

М.П.

## Выписка из Единого государственного реестра недвижимости об объекте недвижимости

## Описание местоположения земельного участка

|  |                             |                   |                         |
|--|-----------------------------|-------------------|-------------------------|
| Земельный участок                      |                             |                   |                         |
| вид объекта недвижимости               |                             |                   |                         |
| Лист № 1 раздела 3.2                   | Всего листов раздела 3.2: 1 | Всего разделов: 6 | Всего листов выписки: 9 |
| 02.05.2023г. № КУВИ-001/2023-102194633 |                             |                   |                         |
| Кадастровый номер:                     |                             | 29:22:022001:790  |                         |

| Сведения о характерных точках границы земельного участка |               |            |                                   |   |
|--|---------------|------------|-----------------------------------|---|
| Система координат МСК-29                                 |               |            |                                   |   |
| Номер точки  | Координаты, м |            | Описание закрепления на местности | Средняя квадратичная погрешность определения координат характерных точек границ земельного участка, м |
|  | X             | Y          |                                   |   |
| 1  | 2             | 3          | 4                                 | 5   |
| 1  | 657659.73     | 2519810.78 | -                                 | 0.1   |
| 2  | 657653.29     | 2519874.93 | -                                 | 0.1   |
| 3  | 657646.86     | 2519938.45 | -                                 | 0.1   |
| 4  | 657642.26     | 2519937.89 | -                                 | 0.1   |
| 5  | 657561.34     | 2519928.32 | -                                 | 0.1   |
| 6  | 657571.73     | 2519825.17 | -                                 | 0.1   |
| 7  | 657572.46     | 2519811.41 | -                                 | 0.1   |
| 1  | 657659.73     | 2519810.78 | -                                 | 0.1   |

|                               |         |                   |
|-------------------------------|---------|-------------------|
|                               |         |                   |
| полное наименование должности | подпись | инициалы, фамилия |

М.П.

## Выписка из Единого государственного реестра недвижимости об объекте недвижимости

## Сведения о частях земельного участка

|  |                             |                   |                         |
|--|-----------------------------|-------------------|-------------------------|
| Земельный участок                      |                             |                   |                         |
| вид объекта недвижимости               |                             |                   |                         |
| Лист № 1 раздела 4.1                   | Всего листов раздела 4.1: 1 | Всего разделов: 6 | Всего листов выписки: 9 |
| 02.05.2023г. № КУВИ-001/2023-102194633 |                             |                   |                         |
| Кадастровый номер:                     |                             | 29:22:022001:790  |                         |

| Учетный номер части | Площадь, м2 | Содержание ограничения в использовании или ограничения права на объект недвижимости или обременения объекта недвижимости   |
|---------------------|-------------|--|
| 1                   | 2           | 3  |
|                     | Весь        | <p>вид ограничения (обременения): ограничения прав на земельный участок, предусмотренные статьей 56 Земельного кодекса Российской Федерации; Срок действия: не установлен; реквизиты документа-основания: водный кодекс РФ от 03.06.2006 № 74-ФЗ выдан: Российская Федерация; постановление "О зонах затопления, подтопления" от 18.04.2014 № 360 выдан: Правительство Российской Федерации; приказ "Об определении границ зон затопления, подтопления в административных границах муниципального образования "город Архангельск", Архангельской области" от 01.10.2020 № 96 выдан: Двинско-Печорское бассейновое водное управление Федерального агентства водных ресурсов; Содержание ограничения (обременения): В границах зон затопления, подтопления, в соответствии с законодательством Российской Федерации о градостроительной деятельности отнесенных к зонам с особыми условиями использования территорий, запрещаются: 1) размещение новых населенных пунктов и строительство объектов капитального строительства без обеспечения инженерной защиты таких населенных пунктов и объектов от затопления, подтопления; 2) использование сточных вод в целях регулирования плодородия почв; 3) размещение кладбищ, скотомогильников, объектов размещения отходов производства и потребления, химических, взрывчатых, токсичных, отравляющих и ядовитых веществ, пунктов хранения и захоронения радиоактивных отходов; 4) осуществление авиационных мер по борьбе с вредными организмами. Водный Кодекс Российской Федерации (от 03.06.2006 г. № 74-ФЗ); Реестровый номер границы: 29:00-6.274; Вид объекта реестра границ: Зона с особыми условиями использования территории; Вид зоны по документу: Граница зоны затопления муниципального образования «Город Архангельск» (территориальные округа Соломбальский, Северный); Тип зоны: Иная зона с особыми условиями использования территории</p> |

|                               |         |                   |
|-------------------------------|---------|-------------------|
| полное наименование должности | подпись | инициалы, фамилия |
|-------------------------------|---------|-------------------|

М.П.

**Филиал публично-правовой компании "Роскадастр" по Архангельской области и Ненецкому автономному округу**  
полное наименование органа регистрации прав

Выписка из Единого государственного реестра недвижимости об объекте недвижимости

Сведения о характеристиках объекта недвижимости

На основании запроса от 02.05.2023, поступившего на рассмотрение 02.05.2023, сообщаем, что согласно записям Единого государственного реестра недвижимости:

Раздел 1 Лист 1

|                          |  |  |  |
|--------------------------|--|--|--|
| Земельный участок        |  |  |  |
| вид объекта недвижимости |  |  |  |

|                    |                           |                   |                          |
|--------------------|---------------------------|-------------------|--------------------------|
| Лист № 1 раздела 1 | Всего листов раздела 1: 4 | Всего разделов: 8 | Всего листов выписки: 16 |
|--------------------|---------------------------|-------------------|--------------------------|

|  |                  |
|--|------------------|
| 02.05.2023г. № КУВИ-001/2023-102195782 |                  |
| Кадастровый номер:                     | 29:22:022001:791 |
| Номер кадастрового квартала:           | 29:22:022001     |
| Дата присвоения кадастрового номера:   | 14.04.2023       |

|  |  |
|--|--|
| Ранее присвоенный государственный учетный номер:   | данные отсутствуют   |
| Местоположение:  | Российская Федерация, Архангельская область, г. Архангельск, Соломбальский территориальный округ, по Маймаксанскому шоссе (между ул. Мостовой и ул. Речной)  |
| Площадь:   | 9368 +/- 34  |
| Кадастровая стоимость, руб.:   | не определена  |
| Кадастровые номера расположенных в пределах земельного участка объектов недвижимости:                        | данные отсутствуют   |
| Кадастровые номера объектов недвижимости, из которых образован объект недвижимости:                          | 29:22:022001:65  |
| Кадастровые номера образованных объектов недвижимости:   | данные отсутствуют   |
| Категория земель:  | Земли населенных пунктов   |
| Виды разрешенного использования:   | Для муниципальных нужд: инженерной подготовки территории, предназначенной для организации производственной зоны  |
| Сведения о кадастровом инженере:   | образованием трех земельных участков путем раздела земельного участка с кадастровым номером 29:22:022001:65, местоположение: Архангельская обл., г. Архангельск, Соломбальский территориальный округ, по Маймаксанскому шоссе (между ул. Мостовой и ул. Речной), б/н, 2022-03-01 |
| Сведения о лесах, водных объектах и об иных природных объектах, расположенных в пределах земельного участка: | данные отсутствуют   |

|                               |         |                   |
|-------------------------------|---------|-------------------|
| полное наименование должности | подпись | инициалы, фамилия |
|-------------------------------|---------|-------------------|

М.П.



|  |  |                   |                          |
|--|--|-------------------|--------------------------|
| Земельный участок  |  |                   |                          |
| вид объекта недвижимости   |  |                   |                          |
| Лист № 2 раздела 1   | Всего листов раздела 1: 4  | Всего разделов: 8 | Всего листов выписки: 16 |
| 02.05.2023г. № КУВИ-001/2023-102195782   |  |                   |                          |
| Кадастровый номер:   |  | 29:22:022001:791  |                          |
| Сведения о том, что земельный участок полностью расположен в границах зоны с особыми условиями использования территории, территории объекта культурного наследия, публичного сервитута:                                | Земельный участок полностью расположен в границах зоны с реестровым номером 29:00-6.274 от 29.10.2020, ограничение использования земельного участка в пределах зоны: В границах зон затопления, подтопления, в соответствии с законодательством Российской Федерации о градостроительной деятельности отнесенных к зонам с особыми условиями использования территорий, запрещаются: 1) размещение новых населенных пунктов и строительство объектов капитального строительства без обеспечения инженерной защиты таких населенных пунктов и объектов от затопления, подтопления; 2) использование сточных вод в целях регулирования плодородия почв; 3) размещение кладбищ, скотомогильников, объектов размещения отходов производства и потребления, химических, взрывчатых, токсичных, отравляющих и ядовитых веществ, пунктов хранения и захоронения радиоактивных отходов; 4) осуществление авиационных мер по борьбе с вредными организмами. Водный Кодекс Российской Федерации (от 03.06.2006 г. № 74-ФЗ), вид/наименование: Граница зоны затопления муниципального образования «Город Архангельск» (территориальные округа Соломбальский, Северный), тип: Иная зона с особыми условиями использования территории, решения:<br>1. дата решения: 03.06.2006, номер решения: 74-ФЗ, наименование ОГВ/ОМСУ: Российская Федерация<br>2. дата решения: 18.04.2014, номер решения: 360, наименование ОГВ/ОМСУ: Правительство Российской Федерации<br>3. дата решения: 01.10.2020, номер решения: 96, наименование ОГВ/ОМСУ: Двинско-Печорское бассейновое водное управление Федерального агентства водных ресурсов |                   |                          |
| Сведения о том, что земельный участок расположен в границах особой экономической зоны, территории опережающего социально-экономического развития, зоны территориального развития в Российской Федерации, игровой зоны: | данные отсутствуют   |                   |                          |
| Сведения о том, что земельный участок расположен в границах особо охраняемой природной территории, охотничьих угодий, лесничеств:  | данные отсутствуют   |                   |                          |
| Сведения о результатах проведения государственного земельного надзора:   | данные отсутствуют   |                   |                          |
| Сведения о расположении земельного участка в границах территории, в отношении которой утвержден проект межевания территории:   | данные отсутствуют   |                   |                          |
| Условный номер земельного участка:   | данные отсутствуют   |                   |                          |

|                               |         |                   |
|-------------------------------|---------|-------------------|
|                               |         |                   |
| полное наименование должности | подпись | инициалы, фамилия |

М.П.

|   |   |                   |                          |
|---|---|-------------------|--------------------------|
| Земельный участок   |   |                   |                          |
| вид объекта недвижимости  |   |                   |                          |
| Лист № 3 раздела 1  | Всего листов раздела 1: 4   | Всего разделов: 8 | Всего листов выписки: 16 |
| 02.05.2023г. № КУВИ-001/2023-102195782  |   |                   |                          |
| Кадастровый номер:  |   | 29:22:022001:791  |                          |
| Сведения о принятии акта и (или) заключении договора, предусматривающих предоставление в соответствии с земельным законодательством исполнительным органом государственным органом власти или органом местного самоуправления, находящегося в государственной или муниципальной собственности земельного участка для строительства наемного дома социального использования или наемного дома коммерческого использования: | данные отсутствуют  |                   |                          |
| Сведения о том, что земельный участок или земельные участки образованы на основании решения об изъятии земельного участка и (или) расположенного на нем объекта недвижимости для государственных или муниципальных нужд:  | данные отсутствуют  |                   |                          |
| Сведения о том, что земельный участок образован из земель или земельного участка, государственная собственность на которые не разграничена:   | данные отсутствуют  |                   |                          |
| Сведения о наличии земельного спора о местоположении границ земельных участков:   | данные отсутствуют  |                   |                          |
| Статус записи об объекте недвижимости:  | Сведения об объекте недвижимости имеют статус "актуальные"  |                   |                          |
| Особые отметки:   | Для данного земельного участка обеспечен доступ посредством земельного участка (земельных участков) с кадастровым номером (кадастровыми номерами): 29:22:022001:65. Сведения об ограничениях права на объект недвижимости, обременениях данного объекта, не зарегистрированных в реестре прав, ограничений прав и обременений недвижимого имущества: вид ограничения (обременения): ограничения прав на земельный участок, предусмотренные статьей 56 Земельного кодекса Российской Федерации; срок действия: с 14.04.2023; реквизиты документа-основания: водный кодекс РФ от 03.06.2006 № 74-ФЗ; постановление "Об утверждении границ водоохранных зон и прибрежных защитных полос рек Северная Двина, Ваганиха, Ижма, Повракулка, Долгая Щель, Гнилуха, Юрас в границах поселений городского округа Архангельской области "Город Архангельск" от 13.04.2020 № 18п выдан: Министерство природных ресурсов и лесопромышленного комплекса Архангельской области; постановление " Об утверждении Правил установления на местности границ водоохраняемых зон и границ прибрежных защитных полос водных объектов" от 10.01.2009 № 17 выдан: Правительство Российской Федерации. вид ограничения (обременения): ограничения прав на земельный участок, предусмотренные статьей 56 Земельного кодекса Российской Федерации; срок действия: с 14.04.2023; реквизиты документа-основания: водный кодекс РФ от 03.06.2006 № 74-ФЗ |                   |                          |

|                               |         |                   |
|-------------------------------|---------|-------------------|
|                               |         |                   |
| полное наименование должности | подпись | инициалы, фамилия |

М.П.

|  |                           |   |                          |
|--|---------------------------|---|--------------------------|
| Земельный участок                      |                           |   |                          |
| вид объекта недвижимости               |                           |   |                          |
| Лист № 4 раздела 1                     | Всего листов раздела 1: 4 | Всего разделов: 8   | Всего листов выписки: 16 |
| 02.05.2023г. № КУВИ-001/2023-102195782 |                           |   |                          |
| Кадастровый номер:                     |                           | 29:22:022001:791  |                          |
|  |                           | <p>выдан: Российская Федерация; постановление "О зонах затопления, подтопления" от 18.04.2014 № 360 выдан: Правительство Российской Федерации; приказ "Об определении границ зон затопления, подтопления в административных границах муниципального образования "город Архангельск", Архангельской области" от 01.10.2020 № 96 выдан: Двинско-Печорское бассейновое водное управление Федерального агентства водных ресурсов. вид ограничения (обременения): ограничения прав на земельный участок, предусмотренные статьей 56 Земельного кодекса Российской Федерации; срок действия: с 14.04.2023; реквизиты документа-основания: водный кодекс РФ от 03.06.2006 № 74-ФЗ; постановление "Об утверждении границ водоохранных зон и прибрежных защитных полос рек Северная Двина, Ваганиха, Ижма, Повракулка, Долгая Щель, Гнилуха, Юрас в границах поселений городского округа Архангельской области "Город Архангельск" от 13.04.2020 № 18п выдан: Министерство природных ресурсов и лесопромышленного комплекса Архангельской области; постановление " Об утверждении Правил установления на местности границ водоохраняемых зон и границ прибрежных защитных полос водных объектов" от 10.01.2009 № 17 выдан: Правительство Российской Федерации.</p> |                          |
| Получатель выписки:                    |                           | АДМИНИСТРАЦИЯ ГОРОДСКОГО ОКРУГА "ГОРОД АРХАНГЕЛЬСК"   |                          |

|                               |         |                   |
|-------------------------------|---------|-------------------|
|                               |         |                   |
| полное наименование должности | подпись | инициалы, фамилия |

М.П.

Выписка из Единого государственного реестра недвижимости об объекте недвижимости  
Сведения о зарегистрированных правах

|  |  |                     |  |
|--|--|---------------------|--|
| Земельный участок                      |  |                     |  |
| вид объекта недвижимости               |  |                     |  |
| Лист № 1 раздела 2                     | Всего листов раздела 2: 2  | Всего разделов: 8   | Всего листов выписки: 16   |
| 02.05.2023г. № КУВИ-001/2023-102195782 |  |                     |  |
| Кадастровый номер:                     |  | 29:22:022001:791    |  |
| 1                                      | Правообладатель (правообладатели):   | 1.1                 | Городской округ "Город Архангельск"                                    |
|  | Сведения о возможности предоставления третьим лицам персональных данных физического лица:  | 1.1.1               | данные отсутствуют   |
| 2                                      | Вид, номер, дата и время государственной регистрации права:  | 2.1                 | Собственность<br>29:22:022001:791-29/188/2023-1<br>14.04.2023 10:57:47 |
| 3                                      | Сведения об осуществлении государственной регистрации сделки, права без необходимого в силу закона согласия третьего лица, органа:   | 3.1                 | данные отсутствуют   |
| 4                                      | Ограничение прав и обременение объекта недвижимости:   | не зарегистрировано |  |
| 5                                      | Договоры участия в долевом строительстве:  | не зарегистрировано |  |
| 6                                      | Заявленные в судебном порядке права требования:  | данные отсутствуют  |  |
| 7                                      | Сведения о возможности предоставления третьим лицам персональных данных физического лица   | данные отсутствуют  |  |
| 8                                      | Сведения о возражении в отношении зарегистрированного права:   | данные отсутствуют  |  |
| 9                                      | Сведения о наличии решения об изъятии объекта недвижимости для государственных и муниципальных нужд:   | данные отсутствуют  |  |
| 10                                     | Сведения о невозможности государственной регистрации без личного участия правообладателя или его законного представителя:  | данные отсутствуют  |  |
| 11                                     | Правопритязания и сведения о наличии поступивших, но не рассмотренных заявлений о проведении государственной регистрации права (перехода, прекращения права), ограничения права или обременения объекта недвижимости, сделки в отношении объекта недвижимости: | отсутствуют         |  |

|                               |         |                   |
|-------------------------------|---------|-------------------|
| полное наименование должности | подпись | инициалы, фамилия |
|-------------------------------|---------|-------------------|

М.П.

|  |  |                    |                          |
|--|--|--------------------|--------------------------|
| Земельный участок                      |  |                    |                          |
| вид объекта недвижимости               |  |                    |                          |
| Лист № 2 раздела 2                     | Всего листов раздела 2: 2  | Всего разделов: 8  | Всего листов выписки: 16 |
| 02.05.2023г. № КУВИ-001/2023-102195782 |  |                    |                          |
| Кадастровый номер:                     |  | 29:22:022001:791   |                          |
| 11                                     | Сведения о невозможности государственной регистрации перехода, прекращения, ограничения права на земельный участок из земель сельскохозяйственного назначения: | данные отсутствуют |                          |

|                               |         |                   |
|-------------------------------|---------|-------------------|
| полное наименование должности | подпись | инициалы, фамилия |
|-------------------------------|---------|-------------------|

М.П.

Выписка из Единого государственного реестра недвижимости об объекте недвижимости

Описание местоположения земельного участка

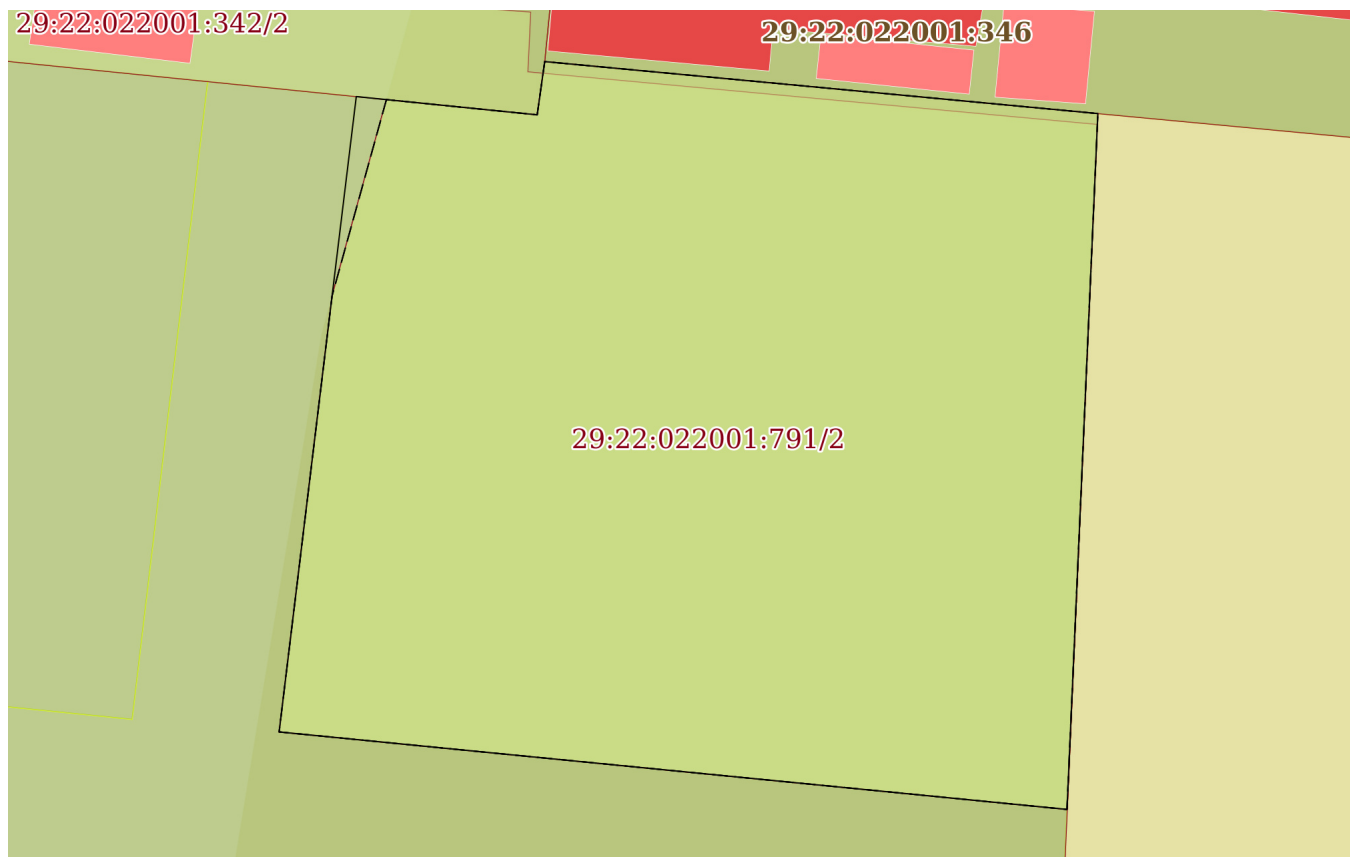
|                          |  |  |  |
|--------------------------|--|--|--|
| Земельный участок        |  |  |  |
| вид объекта недвижимости |  |  |  |

|                    |                           |                   |                          |
|--------------------|---------------------------|-------------------|--------------------------|
| Лист № 1 раздела 3 | Всего листов раздела 3: 1 | Всего разделов: 8 | Всего листов выписки: 16 |
|--------------------|---------------------------|-------------------|--------------------------|

02.05.2023г. № КУВИ-001/2023-102195782

Кадастровый номер: 29:22:022001:791

План (чертеж, схема) земельного участка



Масштаб 1:1000      Условные обозначения:

|                               |         |                   |
|-------------------------------|---------|-------------------|
|                               |         |                   |
| полное наименование должности | подпись | инициалы, фамилия |

М.П.

## Выписка из Единого государственного реестра недвижимости об объекте недвижимости

## Описание местоположения земельного участка

|  |                             |                   |                          |
|--|-----------------------------|-------------------|--------------------------|
| Земельный участок                      |                             |                   |                          |
| вид объекта недвижимости               |                             |                   |                          |
| Лист № 1 раздела 3.1                   | Всего листов раздела 3.1: 1 | Всего разделов: 8 | Всего листов выписки: 16 |
| 02.05.2023г. № КУВИ-001/2023-102195782 |                             |                   |                          |
| Кадастровый номер:                     |                             | 29:22:022001:791  |                          |

| Описание местоположения границ земельного участка |             |          |                   |                              |                                   |                                     |   |
|---|-------------|----------|-------------------|------------------------------|-----------------------------------|-------------------------------------|---|
| № п/п   | Номер точки |          | Дирекционный угол | Горизонтальное проложение, м | Описание закрепления на местности | Кадастровые номера смежных участков | Сведения об адресах правообладателей смежных земельных участков |
|   | начальная   | конечная |                   |                              |                                   |                                     |   |
| 1   | 2           | 3        | 4                 | 5                            | 6                                 | 7                                   | 8   |
| 1   | 1.1.1       | 1.1.2    | 95°46.1'          | 24.37                        | данные отсутствуют                | 29:22:022001:342                    | г. Архангельск, ул. Мостовая, д. 14, корп. 1, оф. 1             |
| 2   | 1.1.2       | 1.1.3    | 8°3.1'            | 7.21                         | данные отсутствуют                | 29:22:022001:342                    | г. Архангельск, ул. Мостовая, д. 14, корп. 1, оф. 1             |
| 3   | 1.1.3       | 1.1.4    | 95°22.3'          | 74.47                        | данные отсутствуют                | 29:22:022001:63                     | 163013, Архангельск г, Адмирала Кузнецова ул, д 15, корп 1      |
| 4   | 1.1.4       | 1.1.5    | 182°32.5'         | 93.39                        | данные отсутствуют                | данные отсутствуют                  | данные отсутствуют  |
| 5   | 1.1.5       | 1.1.6    | 275°37.1'         | 106.11                       | данные отсутствуют                | 29:22:022001:65                     | данные отсутствуют  |
| 6   | 1.1.6       | 1.1.1    | 6°55.2'           | 85.82                        | данные отсутствуют                | 29:22:022001:65                     | данные отсутствуют  |

|                               |         |                   |
|-------------------------------|---------|-------------------|
|                               |         |                   |
| полное наименование должности | подпись | инициалы, фамилия |

М.П.

## Выписка из Единого государственного реестра недвижимости об объекте недвижимости

## Описание местоположения земельного участка

|  |                             |                   |                          |
|--|-----------------------------|-------------------|--------------------------|
| Земельный участок                      |                             |                   |                          |
| вид объекта недвижимости               |                             |                   |                          |
| Лист № 1 раздела 3.2                   | Всего листов раздела 3.2: 1 | Всего разделов: 8 | Всего листов выписки: 16 |
| 02.05.2023г. № КУВИ-001/2023-102195782 |                             |                   |                          |
| Кадастровый номер:                     |                             | 29:22:022001:791  |                          |

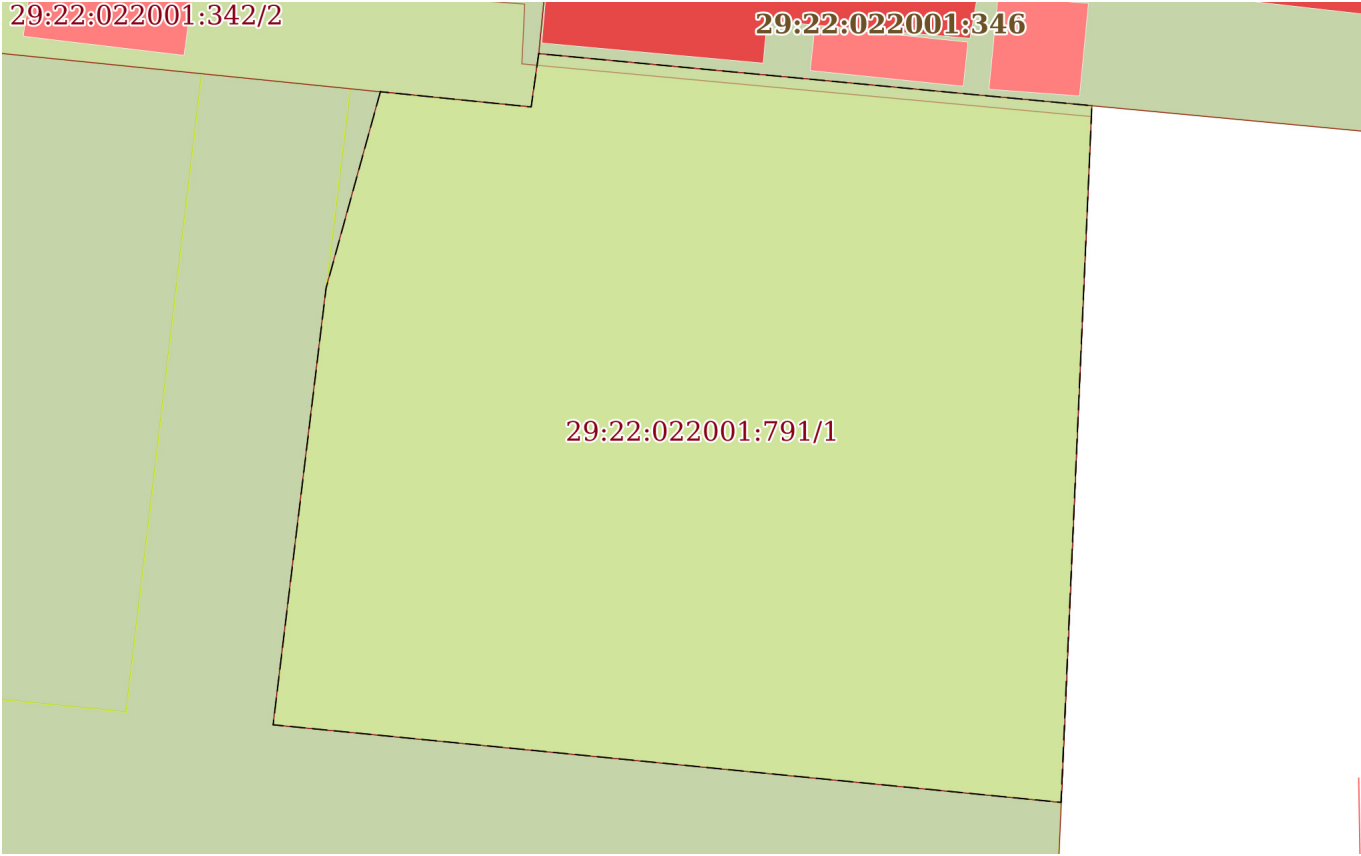
| Сведения о характерных точках границы земельного участка |               |            |                                   |   |
|--|---------------|------------|-----------------------------------|---|
| Система координат МСК-29                                 |               |            |                                   |   |
| Номер точки  | Координаты, м |            | Описание закрепления на местности | Средняя квадратичная погрешность определения координат характерных точек границ земельного участка, м |
|  | X             | Y          |                                   |   |
| 1  | 2             | 3          | 4                                 | 5   |
| 1  | 657644.84     | 2519958.36 | -                                 | 0.1   |
| 2  | 657642.39     | 2519982.61 | -                                 | 0.1   |
| 3  | 657649.53     | 2519983.62 | -                                 | 0.1   |
| 4  | 657642.56     | 2520057.76 | -                                 | 0.1   |
| 5  | 657549.26     | 2520053.62 | -                                 | 0.1   |
| 6  | 657559.65     | 2519948.02 | -                                 | 0.1   |
| 1  | 657644.84     | 2519958.36 | -                                 | 0.1   |

|                               |         |                   |
|-------------------------------|---------|-------------------|
|                               |         |                   |
| полное наименование должности | подпись | инициалы, фамилия |

М.П.



Выписка из Единого государственного реестра недвижимости об объекте недвижимости  
Сведения о частях земельного участка

|   |                           |   |                          |
|---|---------------------------|---|--------------------------|
| Земельный участок   |                           |   |                          |
| вид объекта недвижимости  |                           |   |                          |
| Лист № 1 раздела 4  | Всего листов раздела 4: 2 | Всего разделов: 8                       | Всего листов выписки: 16 |
| 02.05.2023г. № КУВИ-001/2023-102195782  |                           |   |                          |
| Кадастровый номер:  |                           | 29:22:022001:791                        |                          |
| План (чертеж, схема) части земельного участка                                       |                           | Учетный номер части: 29:22:022001:791/1 |                          |
|  |                           |   |                          |
| Масштаб 1:1000  | Условные обозначения:     |   |                          |

|                               |         |                   |
|-------------------------------|---------|-------------------|
|                               |         |                   |
| полное наименование должности | подпись | инициалы, фамилия |

М.П.

Земельный участок

вид объекта недвижимости

Лист № 2 раздела 4

Всего листов раздела 4: 2

Всего разделов: 8

Всего листов выписки: 16

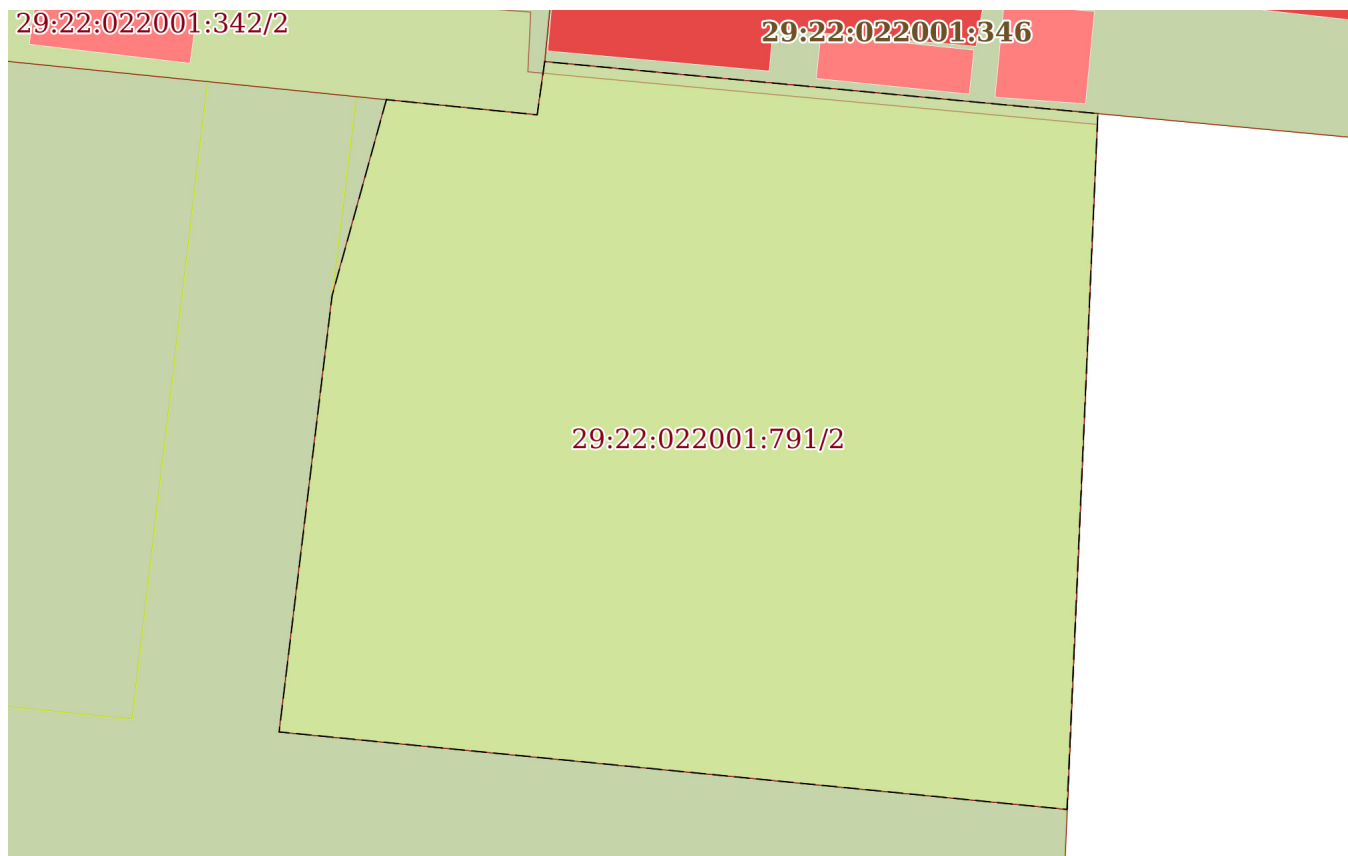
02.05.2023г. № КУВИ-001/2023-102195782

Кадастровый номер:

29:22:022001:791

План (чертеж, схема) части земельного участка

Учетный номер части: 29:22:022001:791/2



Масштаб 1:1000

Условные обозначения:

полное наименование должности

подпись

инициалы, фамилия

М.П.

Выписка из Единого государственного реестра недвижимости об объекте недвижимости  
Сведения о частях земельного участка

|  |                             |                   |                          |
|--|-----------------------------|-------------------|--------------------------|
| Земельный участок                      |                             |                   |                          |
| вид объекта недвижимости               |                             |                   |                          |
| Лист № 1 раздела 4.1                   | Всего листов раздела 4.1: 3 | Всего разделов: 8 | Всего листов выписки: 16 |
| 02.05.2023г. № КУВИ-001/2023-102195782 |                             |                   |                          |
| Кадастровый номер:                     |                             | 29:22:022001:791  |                          |

| Учетный номер части | Площадь, м2 | Содержание ограничения в использовании или ограничения права на объект недвижимости или обременения объекта недвижимости  |
|---------------------|-------------|---|
| 1                   | 2           | 3   |
| 29:22:022001:791/1  | 9313        | 29:22-6.1632  |
| 29:22:022001:791/2  | 9313        | 29:22-6.1630  |
|                     | Весь        | <p>вид ограничения (обременения): ограничения прав на земельный участок, предусмотренные статьей 56 Земельного кодекса Российской Федерации; Срок действия: не установлен; реквизиты документа-основания: водный кодекс РФ от 03.06.2006 № 74-ФЗ; постановление "Об утверждении границ водоохранных зон и прибрежных защитных полос рек Северная Двина, Ваганиха, Ижма, Повракулка, Долгая Щель, Гнилуха, Юрас в границах поселений городского округа Архангельской области "Город Архангельск" от 13.04.2020 № 18п выдан: Министерство природных ресурсов и лесопромышленного комплекса Архангельской области; постановление " Об утверждении Правил установления на местности границ водоохраняемых зон и границ прибрежных защитных полос водных объектов" от 10.01.2009 № 17 выдан: Правительство Российской Федерации; Содержание ограничения (обременения): В соответствии со ст.65 Водного кодекса Российской Федерации от 03.06.2006 N 74-ФЗ в границах водоохранных зон запрещаются: 1)использование сточных вод в целях регулирования плодородия почв; 2)размещение кладбищ, скотомогильников, объектов размещения отходов производства и потребления, химических, взрывчатых, токсичных, отравляющих и ядовитых веществ, пунктов захоронения радиоактивных отходов; 3)осуществление авиационных мер по борьбе с вредными организмами; 4)движение и стоянка транспортных средств (кроме специальных транспортных средств), за исключением их движения по дорогам и стоянки на дорогах и в специально оборудованных местах, имеющих твердое покрытие; 5) размещение автозаправочных станций, складов горюче-смазочных материалов (за исключением случаев, если автозаправочные станции, склады горюче-смазочных материалов размещены на территориях портов, судостроительных и судоремонтных организаций, инфраструктуры внутренних водных путей при условии соблюдения требований законодательства в области охраны окружающей среды и Водного Кодекса), станций технического обслуживания, используемых для технического осмотра и ремонта транспортных средств, осуществление мойки транспортных средств; 6) размещение специализированных хранилищ пестицидов и агрохимикатов, применение пестицидов и агрохимикатов; 7) сброс сточных, в том числе дренажных, вод; 8) разведка и добыча общераспространенных полезных ископаемых (за исключением случаев, если разведка и добыча общераспространенных полезных ископаемых осуществляются пользователями недр, осуществляющими разведку и добычу иных видов полезных ископаемых, в границах предоставленных им в соответствии с законодательством Российской Федерации о</p> |

|                               |         |                   |
|-------------------------------|---------|-------------------|
| полное наименование должности | подпись | инициалы, фамилия |
|-------------------------------|---------|-------------------|

М.П.

|  |                             |   |                          |
|--|-----------------------------|---|--------------------------|
| Земельный участок                      |                             |   |                          |
| вид объекта недвижимости               |                             |   |                          |
| Лист № 2 раздела 4.1                   | Всего листов раздела 4.1: 3 | Всего разделов: 8   | Всего листов выписки: 16 |
| 02.05.2023г. № КУВИ-001/2023-102195782 |                             |   |                          |
| Кадастровый номер:                     |                             | 29:22:022001:791  |                          |
|  |                             | недрах горных отводов и (или) геологических отводов на основании утвержденного технического проекта в соответствии со статьей 19.1 Закона Российской Федерации от 21 февраля 1992 года N 2395-1 "О недрах").; Реестровый номер границы: 29:22-6.1632; Вид объекта реестра границ: Зона с особыми условиями использования территории; Вид зоны по документу: Зона с особыми условиями использования территории "Водоохранная зона прот. Соломбалка р. Северная Двина в границах населенного пункта г. Архангельск; Тип зоны: Зоны с особыми условиями использования территории   |                          |
|  | Весь                        | вид ограничения (обременения): ограничения прав на земельный участок, предусмотренные статьей 56 Земельного кодекса Российской Федерации; Срок действия: не установлен; реквизиты документа-основания: водный кодекс РФ от 03.06.2006 № 74-ФЗ выдан: Российская Федерация; постановление "О зонах затопления, подтопления" от 18.04.2014 № 360 выдан: Правительство Российской Федерации; приказ "Об определении границ зон затопления, подтопления в административных границах муниципального образования "город Архангельск", Архангельской области" от 01.10.2020 № 96 выдан: Двинско-Печорское бассейновое водное управление Федерального агентства водных ресурсов; Содержание ограничения (обременения): В границах зон затопления, подтопления, в соответствии с законодательством Российской Федерации о градостроительной деятельности отнесенных к зонам с особыми условиями использования территорий, запрещаются: 1) размещение новых населенных пунктов и строительство объектов капитального строительства без обеспечения инженерной защиты таких населенных пунктов и объектов от затопления, подтопления; 2) использование сточных вод в целях регулирования плодородия почв; 3) размещение кладбищ, скотомогильников, объектов размещения отходов производства и потребления, химических, взрывчатых, токсичных, отравляющих и ядовитых веществ, пунктов хранения и захоронения радиоактивных отходов; 4) осуществление авиационных мер по борьбе с вредными организмами. Водный Кодекс Российской Федерации (от 03.06.2006 г. № 74-ФЗ); Реестровый номер границы: 29:00-6.274; Вид объекта реестра границ: Зона с особыми условиями использования территории; Вид зоны по документу: Граница зоны затопления муниципального образования «Город Архангельск» (территориальные округа Соломбальский, Северный); Тип зоны: Иная зона с особыми условиями использования территории |                          |
|  | Весь                        | вид ограничения (обременения): ограничения прав на земельный участок, предусмотренные статьей 56 Земельного кодекса Российской Федерации; Срок действия: не установлен; реквизиты документа-основания: водный кодекс РФ от 03.06.2006 № 74-ФЗ; постановление "Об утверждении границ водоохраных зон и прибрежных защитных полос рек Северная Двина, Ваганиха, Ижма, Повракулка, Долгая Щель, Гнилуха, Юрас в границах поселений городского округа Архангельской области "Город Архангельск" от 13.04.2020 № 18п выдан: Министерство природных ресурсов и лесопромышленного комплекса Архангельской области; постановление " Об утверждении Правил установления на местности границ водоохраняемых зон и границ прибрежных защитных полос водных объектов" от 10.01.2009 № 17 выдан: Правительство Российской Федерации; Содержание ограничения (обременения): В соответствии со ст.65 Водного кодекса Российской Федерации от 03.06.2006 N 74-ФЗ в границах   |                          |

|                               |         |                   |
|-------------------------------|---------|-------------------|
|                               |         |                   |
| полное наименование должности | подпись | инициалы, фамилия |

М.П.

|                          |  |  |  |
|--------------------------|--|--|--|
| Земельный участок        |  |  |  |
| вид объекта недвижимости |  |  |  |

|                      |                             |                   |                          |
|----------------------|-----------------------------|-------------------|--------------------------|
| Лист № 3 раздела 4.1 | Всего листов раздела 4.1: 3 | Всего разделов: 8 | Всего листов выписки: 16 |
|----------------------|-----------------------------|-------------------|--------------------------|

02.05.2023г. № КУВИ-001/2023-102195782

Кадастровый номер: 29:22:022001:791

прибрежных защитных полос запрещаются: 1)использование сточных вод в целях регулирования плодородия почв; 2)размещение кладбищ, скотомогильников, объектов размещения отходов производства и потребления, химических, взрывчатых, токсичных, отравляющих и ядовитых веществ, пунктов захоронения радиоактивных отходов; 3)осуществление авиационных мер по борьбе с вредными организмами; 4)движение и стоянка транспортных средств (кроме специальных транспортных средств), за исключением их движения по дорогам и стоянки на дорогах и в специально оборудованных местах, имеющих твердое покрытие; 5) размещение автозаправочных станций, складов горюче-смазочных материалов (за исключением случаев, если автозаправочные станции, склады горюче-смазочных материалов размещены на территориях портов, судостроительных и судоремонтных организаций, инфраструктуры внутренних водных путей при условии соблюдения требований законодательства в области охраны окружающей среды и Водного Кодекса), станций технического обслуживания, используемых для технического осмотра и ремонта транспортных средств, осуществление мойки транспортных средств; 6) размещение специализированных хранилищ пестицидов и агрохимикатов, применение пестицидов и агрохимикатов; 7) сброс сточных, в том числе дренажных, вод; 8) разведка и добыча общераспространенных полезных ископаемых (за исключением случаев, если разведка и добыча общераспространенных полезных ископаемых осуществляются пользователями недр, осуществляющими разведку и добычу иных видов полезных ископаемых, в границах предоставленных им в соответствии с законодательством Российской Федерации о недрах горных отводов и (или) геологических отводов на основании утвержденного технического проекта в соответствии со статьей 19.1 Закона Российской Федерации от 21 февраля 1992 года N 2395-1 "О недрах"). 9) распашка земель; 10) размещение отвалов размываемых грунтов; 11) выпас сельскохозяйственных животных и организация для них летних лагерей, ванн. Прибрежные защитные полосы водных объектов устанавливаются бессрочно.; Реестровый номер границы: 29:22-6.1630; Вид объекта реестра границ: Зона с особыми условиями использования территории; Вид зоны по документу: Зона с особыми условиями использования территории "Прибрежная защитная полоса прот. Соломбалка р. Северная Двина в границах населенного пункта г. Архангельск; Тип зоны: Зоны с особыми условиями использования территории

|                               |         |                   |
|-------------------------------|---------|-------------------|
| полное наименование должности | подпись | инициалы, фамилия |
|-------------------------------|---------|-------------------|

М.П.

## Выписка из Единого государственного реестра недвижимости об объекте недвижимости

## Сведения о частях земельного участка

|  |                             |                   |                          |
|--|-----------------------------|-------------------|--------------------------|
| Земельный участок                      |                             |                   |                          |
| вид объекта недвижимости               |                             |                   |                          |
| Лист № 1 раздела 4.2                   | Всего листов раздела 4.2: 2 | Всего разделов: 8 | Всего листов выписки: 16 |
| 02.05.2023г. № КУВИ-001/2023-102195782 |                             |                   |                          |
| Кадастровый номер:                     |                             | 29:22:022001:791  |                          |

| Сведения о характерных точках границы части (частей) земельного участка |               |            |                                   |   |
|---|---------------|------------|-----------------------------------|---|
| Учетный номер части: 29:22:022001:791/1                                 |               |            |                                   |   |
| Система координат   |               |            |                                   |   |
| Номер точки   | Координаты, м |            | Описание закрепления на местности | Средняя квадратичная погрешность определения координат характерных точек границ земельного участка, м |
|   | X             | Y          |                                   |   |
| 1   | 2             | 3          | 4                                 | 5   |
| 1   | 657644.43     | 2519962.4  | -                                 | -   |
| 2   | 657642.39     | 2519982.61 | -                                 | -   |
| 3   | 657649.53     | 2519983.62 | -                                 | -   |
| 4   | 657642.56     | 2520057.76 | -                                 | -   |
| 5   | 657549.26     | 2520053.62 | -                                 | -   |
| 6   | 657559.65     | 2519948.02 | -                                 | -   |
| 7   | 657618.13     | 2519955.12 | -                                 | -   |
| 1   | 657644.43     | 2519962.4  | -                                 | -   |

|                               |         |                   |
|-------------------------------|---------|-------------------|
|                               |         |                   |
| полное наименование должности | подпись | инициалы, фамилия |

М.П.

|                          |  |  |  |
|--------------------------|--|--|--|
| Земельный участок        |  |  |  |
| вид объекта недвижимости |  |  |  |

|                      |                             |                   |                          |
|----------------------|-----------------------------|-------------------|--------------------------|
| Лист № 2 раздела 4.2 | Всего листов раздела 4.2: 2 | Всего разделов: 8 | Всего листов выписки: 16 |
|----------------------|-----------------------------|-------------------|--------------------------|

02.05.2023г. № КУВИ-001/2023-102195782

Кадастровый номер: 29:22:022001:791

Сведения о характерных точках границы части (частей) земельного участка

Учетный номер части: 29:22:022001:791/2

Система координат

| Номер точки | Координаты, м |            | Описание закрепления на местности | Средняя квадратичная погрешность определения координат характерных точек границ земельного участка, м |
|-------------|---------------|------------|-----------------------------------|---|
|             | X             | Y          |                                   |   |
| 1           | 2             | 3          | 4                                 | 5   |
| 1           | 657644.43     | 2519962.4  | -                                 | -   |
| 2           | 657642.39     | 2519982.61 | -                                 | -   |
| 3           | 657649.53     | 2519983.62 | -                                 | -   |
| 4           | 657642.56     | 2520057.76 | -                                 | -   |
| 5           | 657549.26     | 2520053.62 | -                                 | -   |
| 6           | 657559.65     | 2519948.02 | -                                 | -   |
| 7           | 657618.13     | 2519955.12 | -                                 | -   |
| 1           | 657644.43     | 2519962.4  | -                                 | -   |

|                               |         |                   |
|-------------------------------|---------|-------------------|
| полное наименование должности | подпись | инициалы, фамилия |
|-------------------------------|---------|-------------------|

М.П.